

RAPPORT

# Menons indeks for luftfartsdekning i Norge og poengscore for norske lufthavners nedslagsfelt anno 2013



MENON-PUBLIKASJON NR. 10/2013

Av Rasmus Bøgh Holmen



**MENON**  
Business Economics

## Innhold

<b>1. Hovedkonklusjoner</b> .....	<b>3</b>
1.1. Norges geografiske luftfartsdekning .....	3
1.2. Norske lufthavners nedslagsfelt .....	5
<b>2. Metode</b> .....	<b>9</b>
2.1. Redegjørelse for Menons luftfartsindeks.....	9
2.2. Redegjørelse for Menons poengscore for lufthavners nedslagsfelt .....	10
<b>3. Menons indeks for geografisk luftfartsdekning</b> .....	<b>12</b>
3.1. Menons luftfartsindeks fordelt over hele landet og landsdeler .....	12
3.1.1. Hele landet .....	12
3.2. Menons luftfartsindeks fordelt over landsdeler og fylker .....	13
3.2.1. Østlandet .....	13
3.2.2. Sørlandet .....	13
3.2.3. Vestlandet.....	14
3.2.4. Midt-Norge .....	14
3.2.5. Nord-Norge.....	15
3.2.6. Svalbard .....	16
3.3. Menons luftfartsindeks fordelt over fylker og kommuner .....	17
3.3.1. Østfold .....	17
3.3.2. Akershus .....	18
3.3.3. Oslo.....	19
3.3.4. Hedmark .....	20
3.3.5. Oppland .....	21
3.3.6. Buskerud.....	22
3.3.7. Vestfold .....	23
3.3.8. Telemark.....	24
3.3.9. Aust-Agder.....	25
3.3.10. Vest-Agder .....	26
3.3.11. Rogaland.....	27
3.3.12. Hordaland.....	28
3.3.13. Sogn og Fjordane .....	29
3.3.14. Møre og Romsdal .....	31
3.3.15. Sør-Trøndelag .....	33
3.3.16. Nord-Trøndelag .....	35

3.3.17.	Nordland.....	36
3.3.18.	Troms.....	39
3.3.19.	Finnmark.....	40
3.3.20.	Svalbard .....	41
<b>4.</b>	<b>Menons poengscore for lufthavners nedslagsfelt .....</b>	<b>42</b>
4.1.	Menons poengscore for lufthavner fordelt på lufthavnkategorier.....	42
4.1.1.	Alle lufthavner .....	42
4.2.	Menons luftfartsindeks for lufthavner fordelt på sivile operatører .....	42
4.2.1.	Avinors lufthavner .....	42
4.2.2.	Ikke-Avinor-lufthavner.....	43
4.3.	Menons poengscore for alle lufthavner.....	43
4.3.1.	Nasjonal hovedlufthavn.....	43
4.3.2.	Stor lufthavner.....	43
4.3.3.	Nasjonale lufthavner .....	43
4.3.4.	Regionale lufthavner .....	44
4.3.5.	Lokale lufthavner .....	45

# 1. Hovedkonklusjoner

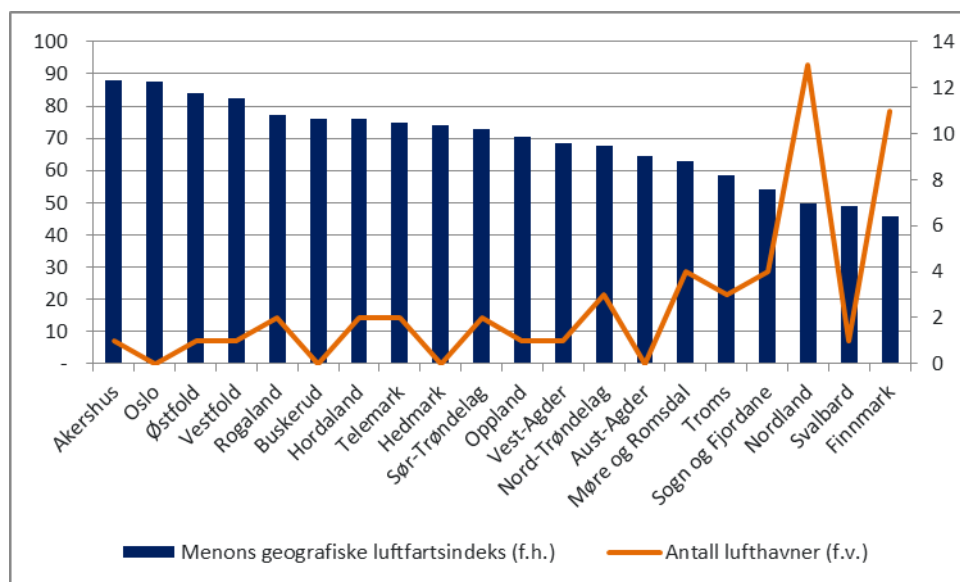
I forbindelse med kartlegginger av infrastruktur og med modellbygging der infrastruktur spiller en rolle har vi i Menon Business Economics sett behov for en indikator for langreist samferdselsinfrastruktur i Norge. Vi har derfor utarbeidet en indeks for luftfartsdekningen i Norge med geografisk fokus. Med basis i indeksen og befolkningsgrunnetil lufthavnene har vi også laget et poengsystem for lufthavnenes nedslagsfelt. Den geografiske indeksen kan betraktes som et mål for grad av sentralitet, mens poengscoren for lufthavnene sier noe om hvor stor hver enkelte lufthavns brukergruppe er. Rapporten er et egenfinansiert forskningsprosjekt med resultater egnet som inndata i arbeider hvor infrastruktur spiller en vesentlig rolle.

## 1.1. Norges geografiske luftfartsdekning

**Menons lufthavnindeks** reflekterer den sivile luftfartsdekningen i et gitt område i Norge. En høy indeks indikerer kort avstand til en større lufthavn, mens en lav indeks tyder på vesentlig avstand til nærmeste lufthavn og få store lufthavner i nærheten. Metodikken bak Menons luftfartsindeks er redegjort for i delkapittel 2.1, mens fullstendige lister over indeksen for kommuner, fylker og landsdeler er gitt i kapittel 3.

Fylkene med best luftfartsdekning befinner seg på det sentrale Østlandet og på Sør-Vestlandet. Dette er sentrale og folkerike fylker som enten ligger omkring hovedstaden eller storbyene på Vestlandet. Akershus topper den geografiske fylkesindeksen med en score på 87,84 poeng, like foran Oslo med 87,75 poeng. Fylkene med dårligst luftfartsdekning ligger i Nord-Norge og på Nord-Vestlandet, i tillegg til Svalbard. Dette er mer perifere fylker med relativt lav befolkning. Lavest luftfartsindeks har Finnmark med 45,66 poeng, like under Svalbard som scorer 48,95 poeng. Menons luftfartsindeks for norske fylker er illustrert i Figur 1 under.

Figur 1 – Menons indeks for luftfartsdekning og antall lufthavner fordelt over fylker

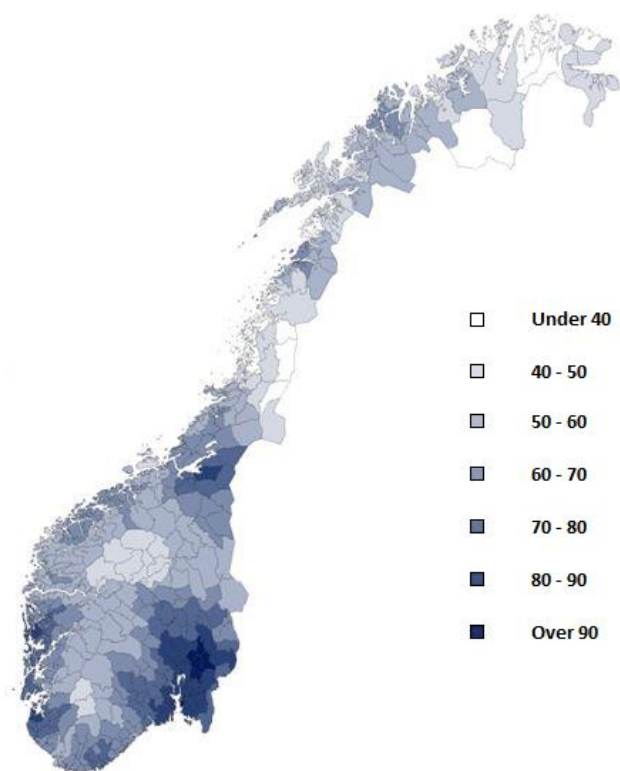


Som figuren viser trenger det ikke nødvendigvis være noe klar sammenheng mellom høy luftfartsdekning og antall lufthavner. Med henholdsvis tretten og elleve lufthavner har Nordland og Finnmark desidert flest lufthavner av fylkene, men de utgjør likevel de to fylkene utenom Svalbard med dårligst luftfartsdekning. På den andre siden av skalaen står to av fylkene med best luftfartsdekning; Oslo og Buskerud; uten lufthavner innenfor

fylkesgrensene. Dette tilsynelatende misforholdet skyldes primært to forhold; størrelsen på lufthavnene og de geografiske avstandene. Mens Nordland og Finnmark preges av mange små lufthavner og store avstander, ligger Oslo og befolkningstygdepunktet i Buskerud bare «et steinkast» unna Oslo lufthavn, Gardermoen, Moss lufthavn, Rygge og Sandefjord lufthavn, Torp.

Like fullt er det store forskjeller innad i fylkene, særlig blant de med stor geografisk utstrekning. I Buskerud har Ringerike høyest luftfartsindeks med 83,38 poeng, mens Gol kun scorer 51,90 poeng. I Finnmark scorer Alta 52,50 poeng, mens Måsøy bare har 36,50 poeng. Gol og Måsøy er typiske representanter for to grupper utkantkommuner som oftest har lav luftfartsindeks; fjellkommunene i dalsøkkene i Sør-Norge og øyene utenfor Norskekysten uten lufthavn. Ikke-kystnære områder i Nord-Norge som Indre Helgeland og Finnmarksvidda har særlig lav luftfartsdekning. Heller ikke områder med flere lokale lufthavner, men uten større lufthavner, scorer videre høyt. Dette gjelder blant annet Sogn og Fjordane, Ytre Helgeland, Lofoten, Vesterålen og Finnmarkskysten. Kommuner med høy luftfartsindeks utenfor sentrale strøk ligger gjerne tett på en eller flere større lufthavner. Norges luftfartsdekning på kommunenivå er illustrert i Figur 2 under.

**Figur 2 – Norgeskart med angivelse av Menons indeks for luftfartsdekning<sup>1</sup>**



Kommunen i Norge med best luftfartsdekning er ikke overraskende Ullensaker i Akershus; vertskommunen for Oslo lufthavn, Gardermoen; med hele 97,30 poeng. Ti andre kommuner rundt Gardermoen scorer også over nitti poeng. Utenom Østlandet har Sola i Rogaland; som rommer Stavanger lufthavn, Sola; best luftfartsdekning med 83,19 poeng. Landets laveste luftfartsdekning finner vi i øykommunen Træna utenfor Helgelandskysten i Nordland med kun 22,49 poeng. Bortsett fra Ny-Ålesund med 23,25 poeng (som ikke premieres direkte for å ha en privat ikke-rutebasert flyplass) er det ingen andre kommuner med score under 30. Den laveste scoren på Østlandet er 41,48 i Sjøk, innerst i Ottadalen i Oppland. I Tabell 1 har vi listet opp kommunene med høyest og lavest geografisk luftfartsindeks innen hver landsdel.

<sup>1</sup> På Svalbard hører Longyearbyen til gruppen 40 til 50 og Ny-Ålesund til gruppen under 40.

**Tabell 1 – Kommunene med høyest og lavest geografisk luftfartsindeks innen hver landsdel**

Landsdel	HØYEST INDEKS			LAVEST INDEKS		
	Kommune	Fylke	Menons luftfartsindeks	Kommune	Fylke	Menons luftfartsindeks
Østlandet	Ullensaker	Akershus	97,30	Sjåk	Oppland	41,18
Sørlandet	Kristiansand	Vest-Agder	72,37	Bykle	Aust-Agder	43,70
Vestlandet	Sola	Rogaland	83,19	Luster	Sogn og Fjordane	44,95
Midt-Norge	Stjørdal	Nord-Trøndelag	82,69	Leka	Nord-Trøndelag	38,15
Nord-Norge	Bodø	Nordland	66,32	Træna	Nordland	22,49
Svalbard	Longyearbyen	Svalbard	49,48	Ny-Ålesund	Svalbard	23,25

## 1.2. Norske lufthavners nedslagsfelt

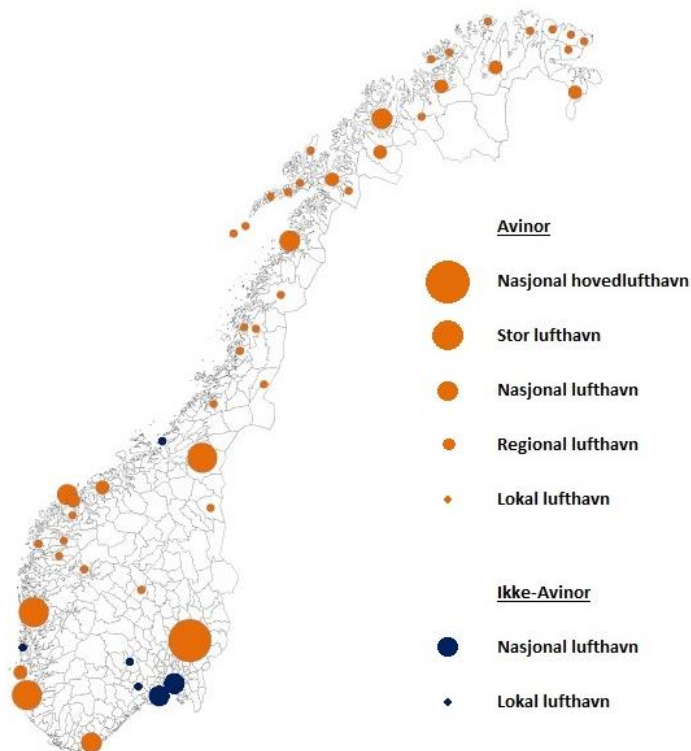
**Menons poengscore for lufthavner** forteller hvor stort nedslagsfelt norske lufthavner har med tanke på befolkningsgrunnlag og lufthavnenes størrelser. Poengscoren bygger videre på indeksen for luftfartsdekning og vektlegges etter befolkningsgrunnlag. Den er ikke et uttrykk ivaretagelse av distriktspolitiske mål eller tilstedeværelsen av transportsubstitutter; ei heller innkommende trafikk eller transitt-trafikk. Poengscorens metodikk blir gjort greie for i delkapittel 2.2, mens fullstendige lister over lufthavners poengscore er listet opp i kapittel 4.

Norge har 52 lufthavner, hvorav 46 er drevet av Avinor og seks er drevet av andre aktører. Av Avinors lufthavner er 29 lokale, ni regionale, fire nasjonale og en nasjonal hovedflyplass. Blant lufthavnene utenfor Avinor-systemet tilsvarer fire lokale lufthavner og to nasjonale lufthavner i Avinor-målestokk. Hele 30 lufthavner, altså vel halvparten, befinner seg i Nord-Norge, og alle disse drives av Avinor. Her er også avstandene mellom tett befolkede strøk større og substituttene til lufttransport færrest. På Vestlandet er det lokalisert elleve Avinor-lufthavner og en ikke-Avinor-lufthavn, mens det i Midt-Norge fins fire Avinor-lufthavner og en ikke-Avinor-lufthavn. Seks lufthavner ligger på Østlandet, hvorav bare to er drevet av Avinor. De to siste lufthavnene befinner seg på Sørlandet og Svalbard. Bortsett fra Værøy helikopterhavn, ytterst i Lofoten, er alle lufthavnene med rutetrafikk i Norge flyplasser. Bodø lufthavn er med sin kommersielle rute til Værøy Norges eneste kombinerte fly- og helikopterhavn, i den forstand at den har kommersiell trafikk med begge typer luftfartøyer. Seks Avinor-lufthavner og to ikke-Avinor-lufthavner har militær aktivitet i tillegg til den sivile trafikken.

Oslo lufthavn, Gardermoen utgjør nasjonal hovedlufthavn, mens Bergen lufthavn, Flesland, Stavanger lufthavn, Sola og Trondheim lufthavn, Værnes klassifiseres som store lufthavner. Avinors fire nasjonale lufthavner er Kristiansand lufthavn Flesland, Tromsø lufthavn, Langnes, Bodø lufthavn og Ålesund lufthavn, Vigra. Alle disse lufthavnene befinner seg i nærheten av de største og noen av de neststørste byene. De største ikke-Avinor-lufthavnene; Sandefjord lufthavn, Torp og Moss lufthavn, Rygge; er av tilsvarende størrelse som Avinors nasjonale lufthavner. De fanger opp av trafikspotensialet som går ut over Oslo lufthavn, Gardermoen kapasitet eller befinner seg like sør for hovedstaden.

Fem av ni regionale Avinor-lufthavner og 20 av 29 lokale lufthavner ligger i Nord-Norge, mens ingen av de lokale ikke-Avinor lufthavnene gjør det. De regionale lufthavnene befinner seg typisk i mellomstore byer og i perifere områder med få lokale lufthavner. Videre er de lokale Avinor-lufthavnene primært lokalisert i perifere strøk med få andre alternativer innen samferdsel. Når det gjelder de lokale ikke-Avinor-lufthavnene, ligger disse i regioner hvor Avinor ikke valgt å satse, men hvor lokalsamfunnene likevel har ønsket å ha en lufthavn. Disse regionene har gjerne har større befolkning og flere samferdselssubstitutter enn Avinors lokale lufthavner. Vi har illustrert fordelingen av lufthavner i Figur 3 under.

Figur 3 – Norgeskart over norske lufthavner med angivelse av størrelse og sivil operatør<sup>2</sup>

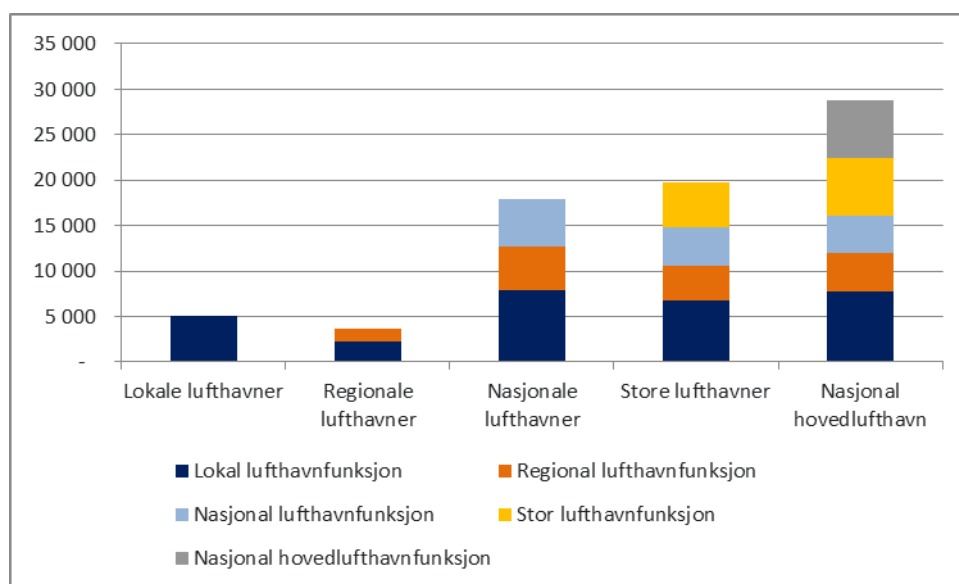


Menons poengscore for lufthavner viser at det er Norges nasjonale hovedlufthavn, Oslo lufthavn, Gardermoen, som står for den høyeste poengscoren med 28 826 poeng. Dette er ikke overraskende i og med at det dreier seg om den dominerende lufthavnen på Østlandet, hvor om lag halvparten av Norges befolkning bor. Deretter følger de store lufthavnene med 19 686 poeng, hvilket tilsvarer et gjennomsnitt på 6 562 i gjennomsnitt, og de nasjonale med 17 909 poeng, hvilket tilsvarer et gjennomsnitt på 2 985 poeng. Med en poengscore på 5 012 tar de lokale lufthavnene med mer poeng enn de regionale lufthavnene, som til sammen scorer 3 601 poeng. De regionale lufthavnene scorer 400 poeng i gjennomsnitt, mens de lokale lufthavnene er 152 poeng i gjennomsnitt. Sammenlikner vi Avinor-lufthavnene med ikke-Avinor-lufthavnene av samme størrelsesorden scorer ikke-Avinor-lufthavnene generelt høyere. For de nasjonale lufthavnene er snittscoren 1 827 poeng for Avinor-lufthavnene, mot 3 534 poeng for de nasjonale ikke-Avinor-lufthavnene, mens de lokale Avinor-lufthavnene i gjennomsnitt scorer 118 poeng, mot 397 poeng for de lokale ikke-Avinor-lufthavnene.

Poengscoren for lufthavnenes nedslagsfelt tar utgangspunkt i at det for hver lufthavnstørrelse svarer et lufthavnfartsbehov. En lufthavn kan tilfredsstillere alle behov av tilsvarende størrelsesorden eller lavere. Poengscoren viser at de nasjonale lufthavnene, tett etterfulgt av den nasjonale hovedlufthavnen, er viktigst for ivaretagelsen av det vi beregner som det lokale luftfartsbehovet. De nasjonale lufthavnene er også sentrale for tilfredsstillelsen av de regionale og nasjonale luftfartsbehovene, mens den nasjonale hovedlufthavnen er viktigst for stor dekningen av behovet for en stor lufthavn. Den vil naturligvis også være den eneste lufthavnen som scorer for å være nasjonal hovedlufthavn. De lokale og regionale lufthavnene har mindre nedslagsfelt, noe som gir utslag i lavere score. Dette er neppe videre overraskende, i og med at de befinner seg i lavt befolkede områder. Ved tolkning av tallmaterialet er det viktig å huske på at poengscorene er befolkningsvektet og ikke sier noe om ivaretagelsen av distriktpolitiske hensyn. Menons poengscore for lufthavners nedslagsfelt fordelt på lufthavnkategorier og dekning av luftfartfunksjonene er illustrert i Figur 4 under.

<sup>2</sup> I tillegg til lufthavnene markert på kartet utgjør Svalbard lufthavn, Longyear en regional lufthavn i regi av Avinor på Svalbard.

**Figur 4 – Menons poengscore for lufthavners nedslagsfelt fordelt på lufthavnkategorier og luftfartfunksjoner**



Lufthavnene tilhørende Norges fire største byer topper listen over lufthavnene med størst nedslagsfelt. Oslo lufthavn, Gardermoen er som vi har vært inne på suveren med 28 826 poeng. Nedslagsfeltet til de tre store lufthavnene er omtrent like store, fra vel 6 000 poeng for Stavanger lufthavn, Sola og Trondheim lufthavn, Værnes til nærmere 7 500 poeng for Bergen lufthavn, Flesland. Deretter følger Sandefjord lufthavn, Torp og Moss, lufthavn Rygge. Begge de to nasjonale ikke-Avinor-lufthavnene scorer godt over 5 000 poeng og er klart større enn de nasjonale Avinor-lufthavnene.

Med en poengscore på 3 256 har Kristiansand lufthavn, Kjevik vesentlig større nedslagsfelt enn de andre nasjonale Avinor-lufthavnene. Neste lufthavn på listen er Ålesund lufthavn, Vigra med 1 732 poeng. Den regionale lufthavnen Haugesund lufthavn, Karmøy har omtrent samme poengscore som Tromsø lufthavn, Langnes og Bodø lufthavn med litt over 1 100 poeng og holder akkurat Bodø lufthavn utenfor topp ti-listen. Dette er kanskje uventet for noen, men blir mer forståelig om man tar inn i betraktningen at det bor omtrent like mange i Rogaland og Hordaland hver for seg, som det bor i Nord-Norge som helhet. Dessuten er avstandene mellom tettsteder relativt mindre på Sør-Vestlandet enn i Nord-Norge. Det bør likevel presiseres at Haugesund lufthavn, Karmøy ligger i et område med flere substitutter innen samferdsel, og at den ikke har tilsvarende transitt-trafikk, innkommende trafikk og anbudsroute-trafikk, som de to nasjonale nordnorske lufthavnene. Topp ti-listen over lufthavner med størst nedslagsfelt er gjengitt i Tabell 2 nedenfor.

**Tabell 2 – Topp-ti-liste over lufthavnene med størst poengscore for nedslagsfelt i Norge**

Nummer	Lufthavn	Lufthavnkategori	Kommune	Fylke	Menons poengscore for Lufthavner
1	Oslo lufthavn, Gardermoen	Nasjonal hovedlufthavn	Ullensaker	Akershus	28 826
2	Bergen lufthavn, Flesland	Stor lufthavn	Bergen	Hordaland	7 336
3	Stavanger lufthavn, Sola	Stor lufthavn	Sola	Rogaland	6 274
4	Trondheim lufthavn, Værnes	Stor lufthavn	Stjørdal	Nord-Trøndelag	6 077
5	Moss lufthavn, Rygge	Nasjonal lufthavn	Rygge	Østfold	5 363
6	Sandefjord lufthavn, Torp	Nasjonal lufthavn	Stokke	Vestfold	5 240
7	Kristiansand lufthavn, Kjevik	Nasjonal lufthavn	Kristiansand	Vest-Agder	3 256
8	Ålesund lufthavn, Vigra	Nasjonal lufthavn	Giske	Møre og Romsdal	1 732
9	Tromsø lufthavn, Langnes	Nasjonal lufthavn	Tromsø	Troms	1 186
10	Haugesund lufthavn, Karmøy	Regional lufthavn	Karmøy	Rogaland	1 144



Etter Haugesund lufthavn, Karmøy har Molde lufthavn, Årø best luftfartsdekning blant de regionale lufthavnene med 639 poeng. Nedslagsfeltet til de regionale lufthavnene blir deretter gradvis dårligere etter hvert som man beveger seg nordover i landet. Blant de regionale lufthavnene scorer Lakselv lufthavn, Banak og Svalbard Lufthavn, Longyear suverent lavest med henholdsvis 75 og 17 poeng.

Lufthavnen med desidert størst nedslagsfelt av de lokale lufthavnene er Skien lufthavn, Geiteryggen med 875 poeng. Skien lufthavn, Geiteryggen drives utenfor Avinor-systemet. Den høye poengscoren skyldes først og fremst at lufthavnen befinner seg i et tett befolket område. Av de lokale Avinor-lufthavnene scorer Fargernes lufthavn, Leirin høyest med en indeks på 596 poeng. Dette skyldes at lufthavnen ligger midt inne i Sør-Norge, uten andre lufthavner i nærheten. Forklaringen på at Skien lufthavn, Geiteryggen og Fargernes lufthavn, Leirin likevel ikke har spesielt høye trafikk tall, er de mange substituttene innen samferdsel i disse lufthavnenes nærrområder. I tillegg spiller den Avinors anbudsordning og asymmetrisk subsidieringen av lokale lufthavner inn.

Ellers scorer de lokale lufthavnene på Nord-Vestlandet jevnt over relativt høyt i forhold til de lokale lufthavnene i Troms og Finnmark, mens det er stor spredning i poengscoren blant de lokale lufthavnene i Nord-Trøndelag og Nordland. Utenfor Østlandet scorer Namsos lufthavn høyest blant de lokale lufthavnene med 309 poeng. Ørland hovedflystasjon har lavest poengscore av ikke-Avinor lufthavnene med 165 poeng. Nedslagsfeltet til lufthavnens sivile del er med det av samme størrelsesorden som for de andre lokale lufthavnene i Midt-Norge. Lavest lufthavnscore i Norge finner vi på Værøy helikopterhavn og Røst lufthavn i utkanten av Lofoten, som scorer henholdsvis fem og fire poeng. De to lufthavnenes nedslagsfelt går ikke ut over Værøys vel 750 innbyggere og Røst kommunes vel 600 innbyggere, som til gjengjeld er ganske avhengig av lufttransport for raskt å kunne ta seg fra øyene hvor de bor til andre deler av landet.

## 2. Metode

I dette kapitlet gjør vi greie for hvordan Menons luftfartsparametere er utregnet, så vel som de bakenforliggende betraktningene. Vi redegjør først for Menons indeks for luftfartsdekning i delkapittel 2.1, før vi vender blikket mot Menon poengscore for lufthavners nedslagsfelt i delkapittel 2.2.

### 2.1. Redegjørelse for Menons luftfartsindeks

Menons lufthavnindeks forteller hvor god sivil luftfartsdekning et gitt område i Norge har. Indeksen er en slags infrastruktur- og sentralitetsindikator, som kan benyttes som inndata i evaluering av infrastrukturinvesteringer innen samferdsel og økonomiske modeller med regionalt fokus. Ved evaluering av investeringer i samferdsel kan man kjøre sensitivetsanalyse for nedbygging, oppbygging, flytting eller erstatninger av lufthavner. I regionale økonomiske modeller kan indeksen fungere som et mål for evne til å tiltrekke seg økonomisk aktivitet og som et mål for transportkostnader. I det følgende vil vi redegjøre for metodikken bak indeksen med basis i luftartskategoriene og vektlegging av avstander:

**Lufthavnkategorier:** Ved utregning av denne indeksen skiller vi mellom fem ulike lufthavnkategorier med basis i Avinors størrelsesklassifisering; fra minst til størst dreier det seg om lokale lufthavner, regionale lufthavner, nasjonale lufthavner, store lufthavner og nasjonal hovedlufthavn. Hvilken kategori en lufthavn er plassert i forteller noe om trafikktilbudet og satsningsnivået for vedkommende lufthavn. Bakgrunnen for å ta utgangspunktet i Avinors inndeling er et ønske om en oversiktlig, gjennomtenkt og intersubjektiv klassifisering, som i mindre grad er sensitiv for midlertidige svingninger i trafikktall. Inndelingen ivaretar disse hensynene godt, selv om det åpenbart også eksisterer en del variasjon i størrelse på lufthavnene innad i hver kategori.

Av Avinors 46 lufthavner har en status som nasjonal hovedlufthavn, tre som store lufthavner, fire som nasjonale lufthavner, ni som regionale lufthavner og 29 som lokale lufthavner. I tillegg til Avinors lufthavner har vi inkludert de seks ikke-Avinor-lufthavnene i Norge som driver sivil rute-basert luftfart. Ut i fra ikke-Avinor-lufthavnenes trafikktall og rutetilbud har vi kategorisert Moss lufthavn, Rygge og Sandefjord lufthavn, Torp som nasjonale lufthavner, mens Notodden flyplass, Skien lufthavn, Geiteryggen, Stord lufthavn og Ørland hovedflystasjon er kategorisert som lokale lufthavner. Fly- og helikopterplasser som utelukkende foretar private oppdragsflygninger, tilhører klubber, Luftforsvaret eller Helse-Norge, eller står for andre private og offentlige ikke-rutebaserte flygninger, er holdt utenfor analysen. Disse fly- og helikopterplassene har jevnt over mindre betydning for siviltrafikkens fremkommelighet i Norge, og inkludering av dem i indeksutregningene ville gitt et misvisende bilde av hvor god luftfartsdekningen i deres nærliggende områder er.

**Avstander:** I beregningene av Menons luftfartsindeks for en gitt kommune tar vi i bruk avstandene mellom kommunesenteret og de nærmeste lufthavnene som oppfyller for hver av de fem lufthavnfunksjonene; det vil si den lokale lufthavnfunksjonen, den regionale lufthavnfunksjonen, den nasjonale lufthavnfunksjonen, stor lufthavnfunksjonen og nasjonal hovedlufthavnfunksjonen. Avstandene fra kommunesentre og lufthavner er hentet ut fra avstandsberegningene til Gule Sider. Vi har valgt å benytte raskeste reisevei fremfor korteste reisevei, idet dette er veien som normalt brukes. Tilsvarende er reiseavstand preferert over reisetid som avstandsmål, fordi målet er mer robust over tid. I tilfeller der ferger trafikker kjøreruten har vi omregnet et minutt tid på ferge til en kilometer. Ventetid er ikke inkludert eksplisitt. Innad på Svalbard foregår trafikken ved ikke-rutebaserte flygninger. Her regnes reiseavstanden som den dobbelte av luftlinjen.

Maksimal reiseavstand mellom kommunesenter og lufthavn for å ha noe som helst innflytelse på luftfartsdekningen er satt lik 400 kilometer. Etter hvert som avstanden reduseres, tilskrives lufthavnene lineært mer vekt. Istedenfor å tillegge den nest nærmeste lokallufthavnen betydning, har vi valgt å vektlegge den lokale lufthavnfunksjonen relativt mye, ut i fra en betraktning om at ulike lokale lufthavner primært oppfyller det samme behovet. Generelt reflekterer en kommunes avstand til nærmeste lufthavn for en gitt lufthavnfunksjon i hvilken grad det respektive behovet er dekket. Kommunene vil ikke premieres ytterligere for de nest nærmeste lufthavnene for hvert behov. Den lokale lufthavnfunksjonen vektlegges en tredel og de andre lufthavnfunksjonene vektlegges en seksdel. En lufthavn kan oppfylle alle lufthavnfunksjonene på eget og lavere størrelsesnivåer. Målet skaleres til slutt, slik at vi oppnår en indeks fra 1 til 100.

Matematisk tilsvarer dette at Menons geografiske luftfartsindeks for kommune  $i$ ,  $mgli_i$ , er gitt ved:

$$(1) \quad mgli_i = \sum_{k(i)=1}^{K(i)=5} s_{mgli} v_{k(i)} * \min(A - a_{i,k(i)}, -bf_{i,k(i)}, 0), \text{ hvor } \sum_{k(i)=1}^{K(i)=5} v_{k(i)} = 1 \text{ for alle } i$$

der  $k(i) = 1,2,3,4,5$  henviser til lufthavnene som dekker hvert av kommune  $i$  sine lufthavnbehov i stigende størrelsesorden,  $s_{mgli}$  er en skaleringsfaktor for å sikre at indeksen går fra 1 til 100,  $v_{k(i)}$  er vektningen for lufthavnbehov  $k$  innen kommune  $i$ ,  $A$  er maksimal reiseavstand målt i kilometer for å ha betydning,  $a_{ik}$  er reiseavstanden på land mellom kommune  $i$  og lufthavn  $k(i)$  målt i kilometer,  $b$  er omregningskoeffisienten mellom tid på ferge og reiseavstand målt i kilometer per minutt, og  $f_{i,k(i)}$  er tiden på ferge mellom kommune  $i$  og lufthavn  $k(i)$  målt i minutter.

Vår parameterfastsettelse tilsvarer  $A = 400$ ,  $b = 1$ ,  $v_{1(i)} = \frac{1}{3}$  og  $v_{2(i)} = v_{3(i)} = v_{4(i)} = v_{5(i)} = \frac{1}{6}$  og  $s_{mgli} = \frac{1}{4}$ .

Setter vi inn for disse verdiene i likning (1), blir luftfartsindeksen:

$$(2) \quad mgli_i = \frac{\min(400 - a_{i,1(i)} - f_{i,1(i)}, 0)}{12} + \frac{\min(400 - a_{i,2(i)} - f_{i,2(i)}, 0)}{24} + \frac{\min(400 - a_{i,3(i)} - f_{i,3(i)}, 0)}{24} + \frac{\min(400 - a_{i,4(i)} - f_{i,4(i)}, 0)}{24} + \frac{\min(400 - a_{i,5(i)} - f_{i,5(i)}, 0)}{24}$$

Ved aggregering fra likning (2) opp til høyere geografiske nivåer vektes de luftfartsindeksene etter folketallene fra den siste nasjonale folketellingen, som fant sted i 2011. Med andre ord vektlegger vi kommunene etter befolkningsstørrelse når vi regner ut luftfartsindeksene for fylkene, landsdelene og hele landet. Matematisk blir dermed den geografiske luftfartsindeksen for region  $I$ ,  $MGLI_j$ :

$$(3) \quad MGLI_j = \frac{\sum_{i=1}^{N(I)} mgli_i bef_i}{\sum_{i=1}^{N(I)} bef_i}$$

hvor  $bef_i$  er befolkningsstørrelsen i kommune  $i$  og  $N(I)$  er antall kommuner i region  $I$ .

## 2.2. Redegjørelse for Menons poengscore for lufthavners nedslagsfelt

Menons poengscore for lufthavner angir hvor stort nedslagsfelt hver enkelte lufthavn har. Poengscoren for lufthavner bygger videre på indeksen for luftfartsdekning og tar hensyn til befolkningsgrunnet. Mer konkret summer den opp alle bidrag til den geografiske indeksen, der hver enkelte kommune vektlegges etter nasjonal befolkningsandel og skaleres ned med en faktor på 1 000. Poengscoren fokuserer utelukkende på lufthavnens nedslagsfelt i Norge, hvilket innebærer at kommuner utenfor Norge er ekskludert.

Matematisk er poengscoren for lufthavn  $j$ ,  $pl_j$ :

$$(4) \quad pl_j = \frac{\sum_{i=1}^{\bar{N}} \sum_{k(i)=1}^{K(i)=5} d_{j(i,k(i))} s_{mgl} v_{k(i)} \min(A - a_{i,k(i)} - f_{i,k(i)}, 0) bef_i}{s_{mlil} A \sum_{i=1}^{\bar{N}} bef_i}, \text{ hvor } \sum_{k(i)=1}^{K(i)=5} v_{k(i)} = 1 \text{ for alle } i$$

hvor  $d_{j(i,k(i))}$  er en dummy, som er en, hvis lufthavn  $j$  dekker luftfartbehov  $k(i)$  for kommune  $i$ , og null ellers,  $\bar{N}$  er antall kommuner i Norge i tillegg til Longyearbyen og Ny-Ålesund, og  $s_{mlil}$  er skaleringsfaktoren for poengscoren. I 2013 er  $\bar{N} = 430$ , og vi har allerede satt  $s_{mlil} = 1\,000$ . Dersom vi setter inn for parameterverdiene i likning (4), får vi:

$$(5) \quad pl_j = \frac{1}{24\,000 * \sum_{i=1}^{\bar{N}} bef_i} \sum_{i=1}^{430} \left( 2d_{j(i,1(i))} \min(400 - a_{i,1(i)} - f_{i,1(i)}, 0) + d_{j(i,2(i))} \min(400 - a_{i,2(i)} - f_{i,2(i)}, 0) + d_{j(i,3(i))} \min(400 - a_{i,3(i)} - f_{i,3(i)}, 0) + d_{j(i,4(i))} \min(400 - a_{i,4(i)} - f_{i,4(i)}, 0) + d_{j(i,5(i))} \min(400 - a_{i,5(i)} - f_{i,5(i)}, 0) \right)$$

I noen sammenhenger vil vi være ute etter å se på høyere aggregeringsnivåer enn likning (5), som for eksempel en lufthavnskategori eller en sivil operatør. I så fall aggregerer vi bare opp lufthavnene som inngår i gruppen.

Poengscoren for gruppering av lufthavner  $J$ ,  $PL_{J(j)}$ , er gitt ved:

$$(6) \quad PL_{J(j)} = \sum_{j=1}^{M(J)} pl_j$$

hvor  $j = 1, \dots, M(J)$  er lufthavnene som inngår i gruppe  $J$ .

Variasjon i sammenhengen mellom poengscore og trafikk tall skyldes at andre forhold enn lufthavnens nedslagsfelt påvirker trafikken. Vurderingen av en gitt lufthavns nedslagsfelt tar utgangspunkt i befolkningsgrunnlaget i nærområdene og er uavhengig av mellomlandingstrafikk eller tilstrømmende reisende. Trafikktallene vil være høyere ved transitt-trafikk og ved lufthavner med mange tilstrømmende turister eller yrkesreisende. For et gitt befolkningsnivå kan lav indeks indikere mindre kapasitet til transitt-trafikk og innkommende reisende. Videre vil lufthavner med lavt nedslagsfelt i mange tilfeller opprettholdes som følge av distriktspolitiske motiver. Ivaretagelsen av distriktspolitiske målsetninger gjennom støtte- og avgiftsordninger for lufthavnene inngår ikke i indeksen; ei heller kostnadene eller overføringsvirkninger mellom lufthavnene som følger med iverksettelsen av denne formen for distriktspolitikk.

Hvor høy tettheten av lufthavner det er i et område og hvor høye trafikk tallene for en lufthavn er, vil også avhenge av lokale avstander til tett befolkede områder i Norge og hvilke substitutter innen samferdsel som fins lokalt. For to lufthavner med samme poengscore må vi forvente at trafikk tallene er vesentlig høyere for den med færrest transportsubstitutter og størst reiseavstander til sentrale områder i Norge. Lufthavner i nærheten av grensen til Sverige, Finland og i noe mindre grad Russland kan det også tiltrekke trafikk fra nabolandene, hvilket ikke er innregnet i disse lufthavnenes poengscore. Dessuten vil økonomiske og kulturelle forhold påvirke lokale reisemønstre. Poengscoren tar ikke stilling til slike forhold, men disse kan diskuteres i sammenheng med Menons luftfartsparametere ved vurdering av mønstre og tiltak innenfor lokal samferdsel.

### 3. Menons indeks for geografisk luftfartsdekning

I dette kapitlet lister vi opp geografiske luftfartsindekser for hele landet, landsdeler, fylkene og kommuner. Indeksen beskriver hvor god luftfartsdekningen er i et gitt område. Vi har også angitt nærmeste lufthavn for hver lufthavnkategori.

#### 3.1. Menons luftfartsindeks fordelt over hele landet og landsdeler

##### 3.1.1. Hele landet

Tabell 3 – Menons luftfartsindeks for landsdelen hele landet i 2013 med angivelse av lufthavner

Fylkesnummer	Fylkesnavn	Lokale lufthavner	Regionale lufthavner	Nasjonale lufthavner	Store lufthavner	Nasjonale hovedflyplass	Menons luftfartsindeks
0	Hele Norge	29 Avinor, 4 ikke-Avinor	9 Avinor	2 Avinor, 2 ikke-Avinor	3 Avinor	1 Avinor	75,03
A	Østlandet	1 Avinor, 2 ikke-Avinor		2 ikke-Avinor		1 Avinor	82,44
B	Sørlandet			1 Avinor			66,97
C	Vestlandet	5 Avinor, 1 ikke-Avinor	3 Avinor	1 Avinor	2 Avinor		72,10
D	Midt-Norge	3 Avinor, 1 ikke-Avinor			1 Avinor		71,33
E	Nord-Norge	20 Avinor	5 Avinor	2 Avinor			52,20
F	Svalbard		1 Avinor				48,95

## 3.2. Menons luftfartsindeks fordelt over landsdeler og fylker

### 3.2.1. Østlandet

Tabell 4 – Menons luftfartsindeks for Østlandet i 2013 med angivelse av lufthavnene for hver lufthavnkategori i hvert fylke

Fylkes-nummer	Fylkesnavn	Lokale lufthavner	Regionale lufthavner	Nasjonale lufthavner	Store lufthavner	Nasjonale hovedflyplass	Menons luftfartsindeks
A	Østlandet	1 Avinor og 2 ikke-Avinor		2 ikke-Avinor		1 Avinor	82,44
1	Østfold			Moss lufthavn, Rygge			84,13
2	Akershus						87,84
3	Oslo					Oslo lufthavn, Gardermoen	87,75
4	Hedmark	Fargernes lufthavn, Leirin					74,15
5	Oppland						70,52
6	Buskerud						76,13
7	Vestfold	Notodden flyplass		Sandefjord lufthavn, Torp			82,49
8	Telemark	Skien lufthavn, Geiteryggen					74,80

### 3.2.2. Sørlandet

Tabell 5 – Menons luftfartsindeks for Sørlandet i 2013 med angivelse av lufthavnene for hver lufthavnkategori i hvert fylke

Fylkes-nummer	Fylkesnavn	Lokale lufthavner	Regionale lufthavner	Nasjonale lufthavner	Store lufthavner	Nasjonale hovedflyplass	Menons luftfartsindeks
B	Sørlandet			1 Avinor			66,97
9	Aust-Agder						64,57
10	Vest-Agder			Kristiansand lufthavn, Kjevik			68,49

### 3.2.3. Vestlandet

Tabell 6 – Menons luftfartsindeks for landsdelen Vestlandet i 2013 med angivelse av lufthavnene for hver lufthavnkategori i hvert fylke

Fylkesnummer	Fylkesnavn	Lokale lufthavner	Regionale lufthavner	Nasjonale lufthavner	Store lufthavner	Nasjonale hovedflyplass	Menons luftfartsindeks
<b>C</b>	<b>Vestlandet</b>	<b>6 Avinor og 1 ikke-Avinor</b>	<b>3 Avinor</b>	<b>1 Avinor</b>	<b>2 Avinor</b>		<b>72,10</b>
11	Rogaland		Haugesund lufthavn, Karmøy		Stavanger lufthavn, Sola		77,24
12	Hordaland	Stord lufthavn			Bergen lufthavn, Flesland		76,11
14	Sogn og Fjordane	Florø lufthavn Førde lufthavn, Bringeland Sandane lufthavn, Anda Sogndal lufthavn, Haukåsen					54,06
15	Møre og Romsdal	Ørsta/Volda lufthavn, Hovden	Molde lufthavn, Årø Kristiansund lufthavn, Kvernberget	Ålesund lufthavn, Vigra			62,99

### 3.2.4. Midt-Norge

Tabell 7 – Menons luftfartsindeks for landsdelen Midt-Norge i 2013 med angivelse av lufthavnene for hver lufthavnkategori i hvert fylke

Fylkesnummer	Fylkesnavn	Lokale lufthavner	Regionale lufthavner	Nasjonale lufthavner	Store lufthavner	Nasjonale hovedflyplass	Menons luftfartsindeks
<b>D</b>	<b>Midt-Norge</b>	<b>3 Avinor og 1 ikke-Avinor</b>			<b>1 Avinor</b>		<b>71,33</b>
16	Sør-Trøndelag	Røros lufthavn Ørland hovedflystasjon			Trondheim lufthavn, Værnes		72,81
17	Nord-Trøndelag	Namsos lufthavn Rørvik lufthavn, Ryum					67,85

### 3.2.5. Nord-Norge

Tabell 8 – Menons luftfartsindeks for landsdelen Nord-Norge i 2013 med angivelse av lufthavner

Fylkesnummer	Fylkesnavn	Lokale lufthavner	Regionale lufthavner	Nasjonale lufthavner	Store lufthavner	Nasjonale hovedflyplass	Menons luftfartsindeks
E	<b>Nord-Norge</b>	<b>19 Avinor</b>	<b>5 Avinor</b>	<b>2 Avinor</b>			<b>52,21</b>
18	Nordland	Brønnøysund lufthavn, Brønnøy Sandnessjøen lufthavn, Stokka Mo i Rana lufthavn, Røssvoll Mosjøen lufthavn, Kjærstad Røst lufthavn Værøy helikopterplass Leknes lufthavn Svolvær lufthavn, Helle Stokmarknes lufthavn, Skagen Narvik lufthavn, Framnes Andøya lufthavn, Andenes		Bodø Lufthavn			49,90
19	Troms	Sørkjosen lufthavn	Harstad/Narvik Lufthavn, Evenes	Tromsø lufthavn, Langenes			58,61
20	Finnmark	Hasvik lufthavn Hammerfest lufthavn Honningsvåg lufthavn, Valan Mehamn lufthavn Berlevåg lufthavn Båtsfjord lufthavn Vadsø lufthavn Vardø lufthavn, Svartnes	Bardufoss lufthavn, Målselv Alta lufthavn Lakselv lufthavn, Banak Kirkenes lufthavn, Høybuktoen				45,66



### 3.2.6. Svalbard

Tabell 9 – Menons luftfartsindeks for landsdelen Svalbard i 2013 med angivelse av lufthavnene for hver lufthavnkategori i hvert fylke

Fylkesnummer	Fylkesnavn	Lokale lufthavner	Regionale lufthavner	Nasjonale lufthavner	Store lufthavner	Nasjonale hovedflyplass	Menons luftfartsindeks
F	Svalbard			1 Avinor			48,95
21	Svalbard			Svalbard Lufthavn, Longyearbyen			48,95

### 3.3. Menons luftfartsindeks fordelt over fylker og kommuner

#### 3.3.1. Østfold

Tabell 10 – Menons luftfartsindeks for Østfold i 2013 med angivelse av de nærmeste lufthavnene for hver lufthavnkategori

Kommunene-nummer	Kommunenavn	Lokal lufthavn eller større	Regional lufthavn eller større	Nasjonale lufthavn eller større	Store lufthavn eller større	Nasjonal hovedflyplass	Menons luftfartsindeks
1	Østfold	Moss lufthavn, Rygge Oslo lufthavn, Gardermoen	Moss lufthavn, Rygge Oslo lufthavn, Gardermoen	Moss lufthavn, Rygge Oslo lufthavn, Gardermoen	Oslo lufthavn, Gardermoen	Oslo lufthavn, Gardermoen	84,13
101	Halden	Moss Lufthavn, Rygge	Moss Lufthavn, Rygge	Moss Lufthavn, Rygge	Oslo lufthavn, Gardermoen	Oslo lufthavn, Gardermoen	77,34
104	Moss	Moss Lufthavn, Rygge	Moss Lufthavn, Rygge	Moss Lufthavn, Rygge	Oslo lufthavn, Gardermoen	Oslo lufthavn, Gardermoen	89,36
105	Sarpsborg	Moss Lufthavn, Rygge	Moss Lufthavn, Rygge	Moss Lufthavn, Rygge	Oslo lufthavn, Gardermoen	Oslo lufthavn, Gardermoen	84,25
106	Fredrikstad	Moss Lufthavn, Rygge	Moss Lufthavn, Rygge	Moss Lufthavn, Rygge	Oslo lufthavn, Gardermoen	Oslo lufthavn, Gardermoen	84,40
111	Hvaler	Moss Lufthavn, Rygge	Moss Lufthavn, Rygge	Moss Lufthavn, Rygge	Oslo lufthavn, Gardermoen	Oslo lufthavn, Gardermoen	77,15
118	Aremark	Moss Lufthavn, Rygge	Moss Lufthavn, Rygge	Moss Lufthavn, Rygge	Oslo lufthavn, Gardermoen	Oslo lufthavn, Gardermoen	75,17
119	Marker	Moss Lufthavn, Rygge	Moss Lufthavn, Rygge	Moss Lufthavn, Rygge	Oslo lufthavn, Gardermoen	Oslo lufthavn, Gardermoen	76,86
121	Rømskog	Oslo lufthavn, Gardermoen	Oslo lufthavn, Gardermoen	Oslo lufthavn, Gardermoen	Oslo lufthavn, Gardermoen	Oslo lufthavn, Gardermoen	78,83
122	Trøgstad	Moss Lufthavn, Rygge	Moss Lufthavn, Rygge	Moss Lufthavn, Rygge	Oslo lufthavn, Gardermoen	Oslo lufthavn, Gardermoen	82,17
123	Spydeberg	Moss Lufthavn, Rygge	Moss Lufthavn, Rygge	Moss Lufthavn, Rygge	Oslo lufthavn, Gardermoen	Oslo lufthavn, Gardermoen	84,70
124	Askim	Moss Lufthavn, Rygge	Moss Lufthavn, Rygge	Moss Lufthavn, Rygge	Oslo lufthavn, Gardermoen	Oslo lufthavn, Gardermoen	83,26
125	Eidsberg	Moss Lufthavn, Rygge	Moss Lufthavn, Rygge	Moss Lufthavn, Rygge	Oslo lufthavn, Gardermoen	Oslo lufthavn, Gardermoen	81,98
127	Skiptvet	Moss Lufthavn, Rygge	Moss Lufthavn, Rygge	Moss Lufthavn, Rygge	Oslo lufthavn, Gardermoen	Oslo lufthavn, Gardermoen	84,32
128	Rakkestad	Moss Lufthavn, Rygge	Moss Lufthavn, Rygge	Moss Lufthavn, Rygge	Oslo lufthavn, Gardermoen	Oslo lufthavn, Gardermoen	81,19
135	Råde	Moss Lufthavn, Rygge	Moss Lufthavn, Rygge	Moss Lufthavn, Rygge	Oslo lufthavn, Gardermoen	Oslo lufthavn, Gardermoen	88,52
136	Rygge	Moss Lufthavn, Rygge	Moss Lufthavn, Rygge	Moss Lufthavn, Rygge	Oslo lufthavn, Gardermoen	Oslo lufthavn, Gardermoen	90,38
137	Våler	Moss Lufthavn, Rygge	Moss Lufthavn, Rygge	Moss Lufthavn, Rygge	Oslo lufthavn, Gardermoen	Oslo lufthavn, Gardermoen	87,73
138	Hobøl	Moss Lufthavn, Rygge	Moss Lufthavn, Rygge	Moss Lufthavn, Rygge	Oslo lufthavn, Gardermoen	Oslo lufthavn, Gardermoen	86,73

### 3.3.2. Akershus

Tabell 11 – Menons luftfartsindeks for Akershus i 2013 med angivelse av de nærmeste lufthavnene for hver lufthavnkategori

Kommunene-nummer	Kommunenavn	Lokal lufthavn eller større	Regional lufthavn eller større	Nasjonale lufthavn eller større	Store lufthavn eller større	Nasjonal hovedflyplass	Menons luftfartsindeks
<b>2</b>	<b>Akershus</b>	<b>Moss lufthavn, Rygge Oslo lufthavn, Gardermoen</b>	<b>Moss lufthavn, Rygge Oslo lufthavn, Gardermoen</b>	<b>Moss lufthavn, Rygge Oslo lufthavn, Gardermoen</b>	<b>Oslo lufthavn, Gardermoen</b>	<b>Oslo lufthavn, Gardermoen</b>	<b>87,84</b>
211	Vestby	Moss Lufthavn, Rygge	Moss Lufthavn, Rygge	Moss Lufthavn, Rygge	Oslo lufthavn, Gardermoen	Oslo lufthavn, Gardermoen	88,08
213	Ski	Moss Lufthavn, Rygge	Moss Lufthavn, Rygge	Moss Lufthavn, Rygge	Oslo lufthavn, Gardermoen	Oslo lufthavn, Gardermoen	85,91
214	Ås	Moss Lufthavn, Rygge	Moss Lufthavn, Rygge	Moss Lufthavn, Rygge	Oslo lufthavn, Gardermoen	Oslo lufthavn, Gardermoen	86,80
215	Frogn	Moss Lufthavn, Rygge	Moss Lufthavn, Rygge	Moss Lufthavn, Rygge	Oslo lufthavn, Gardermoen	Oslo lufthavn, Gardermoen	86,14
216	Nesodden	Moss Lufthavn, Rygge	Moss Lufthavn, Rygge	Moss Lufthavn, Rygge	Oslo lufthavn, Gardermoen	Oslo lufthavn, Gardermoen	82,03
217	Oppegård	Moss Lufthavn, Rygge	Moss Lufthavn, Rygge	Moss Lufthavn, Rygge	Oslo lufthavn, Gardermoen	Oslo lufthavn, Gardermoen	86,41
219	Bærum	Oslo lufthavn, Gardermoen	Oslo lufthavn, Gardermoen	Oslo lufthavn, Gardermoen	Oslo lufthavn, Gardermoen	Oslo lufthavn, Gardermoen	84,25
220	Asker	Oslo lufthavn, Gardermoen	Oslo lufthavn, Gardermoen	Oslo lufthavn, Gardermoen	Oslo lufthavn, Gardermoen	Oslo lufthavn, Gardermoen	82,23
221	Aurskog-Høland	Oslo lufthavn, Gardermoen	Oslo lufthavn, Gardermoen	Oslo lufthavn, Gardermoen	Oslo lufthavn, Gardermoen	Oslo lufthavn, Gardermoen	85,55
226	Sørum	Oslo lufthavn, Gardermoen	Oslo lufthavn, Gardermoen	Oslo lufthavn, Gardermoen	Oslo lufthavn, Gardermoen	Oslo lufthavn, Gardermoen	91,88
227	Fet	Oslo lufthavn, Gardermoen	Oslo lufthavn, Gardermoen	Oslo lufthavn, Gardermoen	Oslo lufthavn, Gardermoen	Oslo lufthavn, Gardermoen	90,08
228	Rælingen	Oslo lufthavn, Gardermoen	Oslo lufthavn, Gardermoen	Oslo lufthavn, Gardermoen	Oslo lufthavn, Gardermoen	Oslo lufthavn, Gardermoen	90,88
229	Enebakk	Oslo lufthavn, Gardermoen	Oslo lufthavn, Gardermoen	Oslo lufthavn, Gardermoen	Oslo lufthavn, Gardermoen	Oslo lufthavn, Gardermoen	85,13
230	Lørenskog	Oslo lufthavn, Gardermoen	Oslo lufthavn, Gardermoen	Oslo lufthavn, Gardermoen	Oslo lufthavn, Gardermoen	Oslo lufthavn, Gardermoen	90,38
231	Skedsmo	Oslo lufthavn, Gardermoen	Oslo lufthavn, Gardermoen	Oslo lufthavn, Gardermoen	Oslo lufthavn, Gardermoen	Oslo lufthavn, Gardermoen	91,43
233	Nittedal	Oslo lufthavn, Gardermoen	Oslo lufthavn, Gardermoen	Oslo lufthavn, Gardermoen	Oslo lufthavn, Gardermoen	Oslo lufthavn, Gardermoen	89,53
234	Gjerdrum	Oslo lufthavn, Gardermoen	Oslo lufthavn, Gardermoen	Oslo lufthavn, Gardermoen	Oslo lufthavn, Gardermoen	Oslo lufthavn, Gardermoen	94,25
235	Ullensaker	Oslo lufthavn, Gardermoen	Oslo lufthavn, Gardermoen	Oslo lufthavn, Gardermoen	Oslo lufthavn, Gardermoen	Oslo lufthavn, Gardermoen	97,30
236	Nes	Oslo lufthavn, Gardermoen	Oslo lufthavn, Gardermoen	Oslo lufthavn, Gardermoen	Oslo lufthavn, Gardermoen	Oslo lufthavn, Gardermoen	91,08
237	Eidsvoll	Oslo lufthavn, Gardermoen	Oslo lufthavn, Gardermoen	Oslo lufthavn, Gardermoen	Oslo lufthavn, Gardermoen	Oslo lufthavn, Gardermoen	91,45
238	Nannestad	Oslo lufthavn, Gardermoen	Oslo lufthavn, Gardermoen	Oslo lufthavn, Gardermoen	Oslo lufthavn, Gardermoen	Oslo lufthavn, Gardermoen	96,90
239	Hurdal	Oslo lufthavn, Gardermoen	Oslo lufthavn, Gardermoen	Oslo lufthavn, Gardermoen	Oslo lufthavn, Gardermoen	Oslo lufthavn, Gardermoen	89,70

### 3.3.3. Oslo

Tabell 12 – Menons luftfartsindeks for Oslo i 2013 med angivelse av de nærmeste lufthavnene for hver lufthavnkategori

Kommunene- nummer	Kommunenavn	Lokal lufthavn eller større	Regional lufthavn eller større	Nasjonale lufthavn eller større	Store lufthavn eller større	Nasjonal hovedflyplass	Menons luftfarts- indeks
3	Oslo	Oslo lufthavn, Gardermoen	Oslo lufthavn, Gardermoen	Oslo lufthavn, Gardermoen	Oslo lufthavn, Gardermoen	Oslo lufthavn, Gardermoen	87,75
301	Oslo	Oslo lufthavn, Gardermoen	Oslo lufthavn, Gardermoen	Oslo lufthavn, Gardermoen	Oslo lufthavn, Gardermoen	Oslo lufthavn, Gardermoen	87,75

### 3.3.4. Hedmark

Tabell 13 – Menons luftfartsindeks for Hedmark i 2013 med angivelse av de nærmeste lufthavnene for hver lufthavnkategori

Kommunene-nummer	Kommunenavn	Lokal lufthavn eller større	Regional lufthavn eller større	Nasjonale lufthavn eller større	Store lufthavn eller større	Nasjonal hovedflyplass	Menons luftfartsindeks
<b>4</b>	<b>Hedmark</b>	<b>Oslo lufthavn, Gardermoen Røros lufthavn</b>	<b>Oslo lufthavn, Gardermoen Trondheim lufthavn, Værnes</b>	<b>Oslo lufthavn, Gardermoen Trondheim lufthavn, Værnes</b>	<b>Oslo lufthavn, Gardermoen Trondheim lufthavn, Værnes</b>	<b>Oslo lufthavn, Gardermoen</b>	<b>74,15</b>
402	Kongsvinger	Oslo lufthavn, Gardermoen	Oslo lufthavn, Gardermoen	Oslo lufthavn, Gardermoen	Oslo lufthavn, Gardermoen	Oslo lufthavn, Gardermoen	81,58
403	Hamar	Oslo lufthavn, Gardermoen	Oslo lufthavn, Gardermoen	Oslo lufthavn, Gardermoen	Oslo lufthavn, Gardermoen	Oslo lufthavn, Gardermoen	77,93
412	Ringsaker	Oslo lufthavn, Gardermoen	Oslo lufthavn, Gardermoen	Oslo lufthavn, Gardermoen	Oslo lufthavn, Gardermoen	Oslo lufthavn, Gardermoen	74,45
415	Løten	Oslo lufthavn, Gardermoen	Oslo lufthavn, Gardermoen	Oslo lufthavn, Gardermoen	Oslo lufthavn, Gardermoen	Oslo lufthavn, Gardermoen	78,35
417	Stange	Oslo lufthavn, Gardermoen	Oslo lufthavn, Gardermoen	Oslo lufthavn, Gardermoen	Oslo lufthavn, Gardermoen	Oslo lufthavn, Gardermoen	80,63
418	Nord-Odal	Oslo lufthavn, Gardermoen	Oslo lufthavn, Gardermoen	Oslo lufthavn, Gardermoen	Oslo lufthavn, Gardermoen	Oslo lufthavn, Gardermoen	85,88
419	Sør-Odal	Oslo lufthavn, Gardermoen	Oslo lufthavn, Gardermoen	Oslo lufthavn, Gardermoen	Oslo lufthavn, Gardermoen	Oslo lufthavn, Gardermoen	86,70
420	Eidskog	Oslo lufthavn, Gardermoen	Oslo lufthavn, Gardermoen	Oslo lufthavn, Gardermoen	Oslo lufthavn, Gardermoen	Oslo lufthavn, Gardermoen	75,00
423	Grue	Oslo lufthavn, Gardermoen	Oslo lufthavn, Gardermoen	Oslo lufthavn, Gardermoen	Oslo lufthavn, Gardermoen	Oslo lufthavn, Gardermoen	73,05
425	Åsnes	Oslo lufthavn, Gardermoen	Oslo lufthavn, Gardermoen	Oslo lufthavn, Gardermoen	Oslo lufthavn, Gardermoen	Oslo lufthavn, Gardermoen	68,43
426	Våler	Oslo lufthavn, Gardermoen	Oslo lufthavn, Gardermoen	Oslo lufthavn, Gardermoen	Oslo lufthavn, Gardermoen	Oslo lufthavn, Gardermoen	66,58
427	Elverum	Oslo lufthavn, Gardermoen	Oslo lufthavn, Gardermoen	Oslo lufthavn, Gardermoen	Oslo lufthavn, Gardermoen	Oslo lufthavn, Gardermoen	74,28
428	Trysil	Oslo lufthavn, Gardermoen	Oslo lufthavn, Gardermoen	Oslo lufthavn, Gardermoen	Oslo lufthavn, Gardermoen	Oslo lufthavn, Gardermoen	57,03
429	Åmot	Oslo lufthavn, Gardermoen	Oslo lufthavn, Gardermoen	Oslo lufthavn, Gardermoen	Oslo lufthavn, Gardermoen	Oslo lufthavn, Gardermoen	66,75
430	Stor-Elvdal	Røros lufthavn	Oslo lufthavn, Gardermoen	Oslo lufthavn, Gardermoen	Oslo lufthavn, Gardermoen	Oslo lufthavn, Gardermoen	55,45
432	Rendalen	Røros lufthavn	Oslo lufthavn, Gardermoen	Oslo lufthavn, Gardermoen	Oslo lufthavn, Gardermoen	Oslo lufthavn, Gardermoen	51,69
434	Engerdal	Røros lufthavn	Oslo lufthavn, Gardermoen	Oslo lufthavn, Gardermoen	Oslo lufthavn, Gardermoen	Oslo lufthavn, Gardermoen	51,66
436	Tolga	Røros lufthavn	Trondheim lufthavn, Værnes	Trondheim lufthavn, Værnes	Trondheim lufthavn, Værnes	Oslo lufthavn, Gardermoen	57,24
437	Tynset	Røros lufthavn	Trondheim lufthavn, Værnes	Trondheim lufthavn, Værnes	Trondheim lufthavn, Værnes	Oslo lufthavn, Gardermoen	58,88
438	Alvdal	Røros lufthavn	Trondheim lufthavn, Værnes	Trondheim lufthavn, Værnes	Trondheim lufthavn, Værnes	Oslo lufthavn, Gardermoen	54,80
439	Folldal	Røros lufthavn	Trondheim lufthavn, Værnes	Trondheim lufthavn, Værnes	Trondheim lufthavn, Værnes	Oslo lufthavn, Gardermoen	50,25
441	Os	Røros lufthavn	Trondheim lufthavn, Værnes	Trondheim lufthavn, Værnes	Trondheim lufthavn, Værnes	Oslo lufthavn, Gardermoen	62,47

### 3.3.5. Oppland

Tabell 14 – Menons luftfartsindeks for Oppland i 2013 med angivelse av de nærmeste lufthavnene for hver lufthavnkategori

Kommunene-nummer	Kommunenavn	Lokal lufthavn eller større	Regional lufthavn eller større	Nasjonale lufthavn eller større	Store lufthavn eller større	Nasjonal hovedflyplass	Menons luftfartsindeks
5	Oppland	Fargernes lufthavn, Leirin Molde lufthavn, Årø Oslo lufthavn, Gardermoen Sogndal lufthavn, Haukåsen	Molde lufthavn, Årø Oslo lufthavn, Gardermoen	Oslo lufthavn, Gardermoen Trondheim lufthavn, Værnes Ålesund lufthavn, Vigra	Oslo lufthavn, Gardermoen Trondheim lufthavn, Værnes	Oslo lufthavn, Gardermoen	70,52
501	Lillehammer	Fargernes lufthavn, Leirin	Oslo lufthavn, Gardermoen	Oslo lufthavn, Gardermoen	Oslo lufthavn, Gardermoen	Oslo lufthavn, Gardermoen	67,44
502	Gjøvik	Oslo lufthavn, Gardermoen	Oslo lufthavn, Gardermoen	Oslo lufthavn, Gardermoen	Oslo lufthavn, Gardermoen	Oslo lufthavn, Gardermoen	75,05
511	Dovre	Fargernes lufthavn, Leirin	Molde lufthavn, Årø	Trondheim lufthavn, Værnes	Trondheim lufthavn, Værnes	Oslo lufthavn, Gardermoen	46,17
512	Lesja	Molde lufthavn, Årø	Molde lufthavn, Årø	Ålesund lufthavn, Vigra	Trondheim lufthavn, Værnes	Oslo lufthavn, Gardermoen	48,66
513	Skjåk	Sogndal lufthavn, Haukåsen	Molde lufthavn, Årø	Ålesund lufthavn, Vigra	Trondheim lufthavn, Værnes	Oslo lufthavn, Gardermoen	41,18
514	Lom	Sogndal lufthavn, Haukåsen	Molde lufthavn, Årø	Ålesund lufthavn, Vigra	Trondheim lufthavn, Værnes	Oslo lufthavn, Gardermoen	42,65
515	Vågå	Fargernes lufthavn, Leirin	Molde lufthavn, Årø	Ålesund lufthavn, Vigra	Trondheim lufthavn, Værnes	Oslo lufthavn, Gardermoen	45,49
516	Nord-Fron	Fargernes lufthavn, Leirin	Oslo lufthavn, Gardermoen	Oslo lufthavn, Gardermoen	Oslo lufthavn, Gardermoen	Oslo lufthavn, Gardermoen	49,99
517	Sel	Fargernes lufthavn, Leirin	Molde lufthavn, Årø	Trondheim lufthavn, Værnes	Trondheim lufthavn, Værnes	Oslo lufthavn, Gardermoen	46,10
519	Sør-Fron	Fargernes lufthavn, Leirin	Oslo lufthavn, Gardermoen	Oslo lufthavn, Gardermoen	Oslo lufthavn, Gardermoen	Oslo lufthavn, Gardermoen	53,04
520	Ringebu	Fargernes lufthavn, Leirin	Oslo lufthavn, Gardermoen	Oslo lufthavn, Gardermoen	Oslo lufthavn, Gardermoen	Oslo lufthavn, Gardermoen	55,97
521	Øyer	Fargernes lufthavn, Leirin	Oslo lufthavn, Gardermoen	Oslo lufthavn, Gardermoen	Oslo lufthavn, Gardermoen	Oslo lufthavn, Gardermoen	63,93
522	Gausdal	Fargernes lufthavn, Leirin	Oslo lufthavn, Gardermoen	Oslo lufthavn, Gardermoen	Oslo lufthavn, Gardermoen	Oslo lufthavn, Gardermoen	66,21
528	Østre Toten	Oslo lufthavn, Gardermoen	Oslo lufthavn, Gardermoen	Oslo lufthavn, Gardermoen	Oslo lufthavn, Gardermoen	Oslo lufthavn, Gardermoen	78,90
529	Vestre Toten	Oslo lufthavn, Gardermoen	Oslo lufthavn, Gardermoen	Oslo lufthavn, Gardermoen	Oslo lufthavn, Gardermoen	Oslo lufthavn, Gardermoen	77,05
532	Jevnaker	Oslo lufthavn, Gardermoen	Oslo lufthavn, Gardermoen	Oslo lufthavn, Gardermoen	Oslo lufthavn, Gardermoen	Oslo lufthavn, Gardermoen	86,58
533	Lunner	Oslo lufthavn, Gardermoen	Oslo lufthavn, Gardermoen	Oslo lufthavn, Gardermoen	Oslo lufthavn, Gardermoen	Oslo lufthavn, Gardermoen	89,88
534	Gran	Oslo lufthavn, Gardermoen	Oslo lufthavn, Gardermoen	Oslo lufthavn, Gardermoen	Oslo lufthavn, Gardermoen	Oslo lufthavn, Gardermoen	88,65
536	Søndre Land	Fargernes lufthavn, Leirin	Oslo lufthavn, Gardermoen	Oslo lufthavn, Gardermoen	Oslo lufthavn, Gardermoen	Oslo lufthavn, Gardermoen	77,30
538	Nordre Land	Fargernes lufthavn, Leirin	Oslo lufthavn, Gardermoen	Oslo lufthavn, Gardermoen	Oslo lufthavn, Gardermoen	Oslo lufthavn, Gardermoen	75,03
540	Sør-Aurdal	Fargernes lufthavn, Leirin	Oslo lufthavn, Gardermoen	Oslo lufthavn, Gardermoen	Oslo lufthavn, Gardermoen	Oslo lufthavn, Gardermoen	71,98
541	Etnedal	Fargernes lufthavn, Leirin	Oslo lufthavn, Gardermoen	Oslo lufthavn, Gardermoen	Oslo lufthavn, Gardermoen	Oslo lufthavn, Gardermoen	72,60
542	Nord-Aurdal	Fargernes lufthavn, Leirin	Oslo lufthavn, Gardermoen	Oslo lufthavn, Gardermoen	Oslo lufthavn, Gardermoen	Oslo lufthavn, Gardermoen	69,27
543	Vestre Slidre	Fargernes lufthavn, Leirin	Oslo lufthavn, Gardermoen	Oslo lufthavn, Gardermoen	Oslo lufthavn, Gardermoen	Oslo lufthavn, Gardermoen	63,73
544	Øystre Slidre	Fargernes lufthavn, Leirin	Oslo lufthavn, Gardermoen	Oslo lufthavn, Gardermoen	Oslo lufthavn, Gardermoen	Oslo lufthavn, Gardermoen	64,59

545	Vang	Fargernes lufthavn, Leirin	Oslo lufthavn, Gardermoen	Oslo lufthavn, Gardermoen	Oslo lufthavn, Gardermoen	Oslo lufthavn, Gardermoen	56,29
-----	------	----------------------------	---------------------------	---------------------------	---------------------------	---------------------------	-------

### 3.3.6. Buskerud

Tabell 15 – Menons luftfartsindeks for Buskerud i 2013 med angivelse av de nærmeste lufthavnene for hver lufthavnkategori

Kommunene-nummer	Kommunenavn	Lokal lufthavn eller større	Regional lufthavn eller større	Nasjonale lufthavn eller større	Store lufthavn eller større	Nasjonal hovedflyplass	Menons luftfartsindeks
6	Buskerud	Fargernes lufthavn, Leirin Moss lufthavn, Rygge Oslo lufthavn, Gardermoen Sandefjord lufthavn, Torp	Moss Lufthavn, Rygge Oslo lufthavn, Gardermoen Sandefjord lufthavn, Torp	Moss Lufthavn, Rygge Oslo lufthavn, Gardermoen Sandefjord lufthavn, Torp	Oslo lufthavn, Gardermoen	Oslo lufthavn, Gardermoen	76,13
602	Drammen	Sandefjord lufthavn, Torp	Sandefjord lufthavn, Torp	Sandefjord lufthavn, Torp	Oslo lufthavn, Gardermoen	Oslo lufthavn, Gardermoen	79,26
604	Kongsberg	Sandefjord lufthavn, Torp	Sandefjord lufthavn, Torp	Sandefjord lufthavn, Torp	Oslo lufthavn, Gardermoen	Oslo lufthavn, Gardermoen	72,70
605	Ringerike	Oslo lufthavn, Gardermoen	Oslo lufthavn, Gardermoen	Oslo lufthavn, Gardermoen	Oslo lufthavn, Gardermoen	Oslo lufthavn, Gardermoen	83,38
612	Hole	Oslo lufthavn, Gardermoen	Oslo lufthavn, Gardermoen	Oslo lufthavn, Gardermoen	Oslo lufthavn, Gardermoen	Oslo lufthavn, Gardermoen	81,40
615	Flå	Fargernes lufthavn, Leirin	Oslo lufthavn, Gardermoen	Oslo lufthavn, Gardermoen	Oslo lufthavn, Gardermoen	Oslo lufthavn, Gardermoen	66,36
616	Nes	Fargernes lufthavn, Leirin	Oslo lufthavn, Gardermoen	Oslo lufthavn, Gardermoen	Oslo lufthavn, Gardermoen	Oslo lufthavn, Gardermoen	63,45
617	Gol	Fargernes lufthavn, Leirin	Oslo lufthavn, Gardermoen	Oslo lufthavn, Gardermoen	Oslo lufthavn, Gardermoen	Oslo lufthavn, Gardermoen	51,90
618	Hemsedal	Fargernes lufthavn, Leirin	Oslo lufthavn, Gardermoen	Oslo lufthavn, Gardermoen	Oslo lufthavn, Gardermoen	Oslo lufthavn, Gardermoen	54,93
619	Ål	Fargernes lufthavn, Leirin	Oslo lufthavn, Gardermoen	Oslo lufthavn, Gardermoen	Oslo lufthavn, Gardermoen	Oslo lufthavn, Gardermoen	56,26
620	Hol	Fargernes lufthavn, Leirin	Oslo lufthavn, Gardermoen	Oslo lufthavn, Gardermoen	Oslo lufthavn, Gardermoen	Oslo lufthavn, Gardermoen	51,68
621	Sigdal	Sandefjord lufthavn, Torp	Sandefjord lufthavn, Torp	Sandefjord lufthavn, Torp	Oslo lufthavn, Gardermoen	Oslo lufthavn, Gardermoen	64,92
622	Krødsherad	Oslo lufthavn, Gardermoen	Oslo lufthavn, Gardermoen	Oslo lufthavn, Gardermoen	Oslo lufthavn, Gardermoen	Oslo lufthavn, Gardermoen	72,35
623	Modum	Oslo lufthavn, Gardermoen	Oslo lufthavn, Gardermoen	Oslo lufthavn, Gardermoen	Oslo lufthavn, Gardermoen	Oslo lufthavn, Gardermoen	76,15
624	Øvre Eiker	Sandefjord lufthavn, Torp	Sandefjord lufthavn, Torp	Sandefjord lufthavn, Torp	Oslo lufthavn, Gardermoen	Oslo lufthavn, Gardermoen	74,58
625	Nedre Eiker	Sandefjord lufthavn, Torp	Sandefjord lufthavn, Torp	Sandefjord lufthavn, Torp	Oslo lufthavn, Gardermoen	Oslo lufthavn, Gardermoen	76,31
626	Lier	Moss lufthavn, Rygge	Moss Lufthavn, Rygge	Moss Lufthavn, Rygge	Oslo lufthavn, Gardermoen	Oslo lufthavn, Gardermoen	79,30
627	Røyken	Moss lufthavn, Rygge	Moss Lufthavn, Rygge	Moss Lufthavn, Rygge	Oslo lufthavn, Gardermoen	Oslo lufthavn, Gardermoen	81,33
628	Hurum	Moss lufthavn, Rygge	Moss Lufthavn, Rygge	Moss Lufthavn, Rygge	Oslo lufthavn, Gardermoen	Oslo lufthavn, Gardermoen	81,40
631	Flesberg	Sandefjord lufthavn, Torp	Sandefjord lufthavn, Torp	Sandefjord lufthavn, Torp	Oslo lufthavn, Gardermoen	Oslo lufthavn, Gardermoen	67,05
632	Rollag	Sandefjord lufthavn, Torp	Sandefjord lufthavn, Torp	Sandefjord lufthavn, Torp	Oslo lufthavn, Gardermoen	Oslo lufthavn, Gardermoen	62,38
633	Nore og Uvdal	Fargernes lufthavn, Leirin	Oslo lufthavn, Gardermoen	Oslo lufthavn, Gardermoen	Oslo lufthavn, Gardermoen	Oslo lufthavn, Gardermoen	51,88

### 3.3.7. Vestfold

Tabell 16 – Menons luftfartsindeks for Vestfold i 2013 med angivelse av de nærmeste lufthavnene for hver lufthavnkategori

Kommunene-nummer	Kommunenavn	Lokal lufthavn eller større	Regional lufthavn eller større	Nasjonale lufthavn eller større	Store lufthavn eller større	Nasjonal hovedflyplass	Menons luftfartsindeks
<b>7</b>	<b>Vestfold</b>	<b>Sandefjord lufthavn, Torp Skien lufthavn, Geiteryggen</b>	<b>Sandefjord lufthavn, Torp</b>	<b>Sandefjord lufthavn, Torp</b>	<b>Oslo lufthavn, Gardermoen</b>	<b>Oslo lufthavn, Gardermoen</b>	<b>82,49</b>
701	Horten	Sandefjord lufthavn, Torp	Sandefjord lufthavn, Torp	Sandefjord lufthavn, Torp	Oslo lufthavn, Gardermoen	Oslo lufthavn, Gardermoen	83,02
702	Holmestrand	Sandefjord lufthavn, Torp	Sandefjord lufthavn, Torp	Sandefjord lufthavn, Torp	Oslo lufthavn, Gardermoen	Oslo lufthavn, Gardermoen	81,99
704	Tønsberg	Sandefjord lufthavn, Torp	Sandefjord lufthavn, Torp	Sandefjord lufthavn, Torp	Oslo lufthavn, Gardermoen	Oslo lufthavn, Gardermoen	83,41
706	Sandefjord	Sandefjord lufthavn, Torp	Sandefjord lufthavn, Torp	Sandefjord lufthavn, Torp	Oslo lufthavn, Gardermoen	Oslo lufthavn, Gardermoen	84,21
709	Larvik	Sandefjord lufthavn, Torp	Sandefjord lufthavn, Torp	Sandefjord lufthavn, Torp	Oslo lufthavn, Gardermoen	Oslo lufthavn, Gardermoen	80,88
711	Svelvik	Sandefjord lufthavn, Torp	Sandefjord lufthavn, Torp	Sandefjord lufthavn, Torp	Oslo lufthavn, Gardermoen	Oslo lufthavn, Gardermoen	77,40
713	Sande	Sandefjord lufthavn, Torp	Sandefjord lufthavn, Torp	Sandefjord lufthavn, Torp	Oslo lufthavn, Gardermoen	Oslo lufthavn, Gardermoen	80,88
714	Hof	Sandefjord lufthavn, Torp	Sandefjord lufthavn, Torp	Sandefjord lufthavn, Torp	Oslo lufthavn, Gardermoen	Oslo lufthavn, Gardermoen	80,13
716	Re	Sandefjord lufthavn, Torp	Sandefjord lufthavn, Torp	Sandefjord lufthavn, Torp	Oslo lufthavn, Gardermoen	Oslo lufthavn, Gardermoen	83,74
719	Andebu	Sandefjord lufthavn, Torp	Sandefjord lufthavn, Torp	Sandefjord lufthavn, Torp	Oslo lufthavn, Gardermoen	Oslo lufthavn, Gardermoen	82,39
720	Stokke	Sandefjord lufthavn, Torp	Sandefjord lufthavn, Torp	Sandefjord lufthavn, Torp	Oslo lufthavn, Gardermoen	Oslo lufthavn, Gardermoen	84,73
722	Nøtterøy	Sandefjord lufthavn, Torp	Sandefjord lufthavn, Torp	Sandefjord lufthavn, Torp	Oslo lufthavn, Gardermoen	Oslo lufthavn, Gardermoen	82,08
723	Tjøme	Sandefjord lufthavn, Torp	Sandefjord lufthavn, Torp	Sandefjord lufthavn, Torp	Oslo lufthavn, Gardermoen	Oslo lufthavn, Gardermoen	78,56
728	Lardal	Skien lufthavn, Geiteryggen	Sandefjord lufthavn, Torp	Sandefjord lufthavn, Torp	Oslo lufthavn, Gardermoen	Oslo lufthavn, Gardermoen	79,89



### 3.3.8. Telemark

Tabell 17 – Menons luftfartsindeks for Telemark i 2013 med angivelse av de nærmeste lufthavnene for hver lufthavnkategori

Kommunene-nummer	Kommunenavn	Lokal lufthavn eller større	Regional lufthavn eller større	Nasjonale lufthavn eller større	Store lufthavn eller større	Nasjonal hovedflyplass	Menons luftfartsindeks
<b>8</b>	<b>Telemark</b>	<b>Notodden flyplass Skien lufthavn, Geiteryggen</b>	<b>Kristiansand lufthavn, Kjevik Sandefjord lufthavn, Torp</b>	<b>Kristiansand lufthavn, Kjevik Sandefjord lufthavn, Torp</b>	<b>Bergen lufthavn, Flesland Oslo lufthavn, Gardermoen</b>	<b>Oslo lufthavn, Gardermoen</b>	<b>74,80</b>
805	Porsgrunn	Skien lufthavn, Geiteryggen	Sandefjord lufthavn, Torp	Sandefjord lufthavn, Torp	Oslo lufthavn, Gardermoen	Oslo lufthavn, Gardermoen	78,10
806	Skien	Skien lufthavn, Geiteryggen	Sandefjord lufthavn, Torp	Sandefjord lufthavn, Torp	Oslo lufthavn, Gardermoen	Oslo lufthavn, Gardermoen	79,97
807	Notodden	Notodden flyplass	Sandefjord lufthavn, Torp	Sandefjord lufthavn, Torp	Oslo lufthavn, Gardermoen	Oslo lufthavn, Gardermoen	77,18
811	Siljan	Skien lufthavn, Geiteryggen	Sandefjord lufthavn, Torp	Sandefjord lufthavn, Torp	Oslo lufthavn, Gardermoen	Oslo lufthavn, Gardermoen	80,34
814	Bamble	Skien lufthavn, Geiteryggen	Sandefjord lufthavn, Torp	Sandefjord lufthavn, Torp	Oslo lufthavn, Gardermoen	Oslo lufthavn, Gardermoen	74,34
815	Kragerø	Skien lufthavn, Geiteryggen	Sandefjord lufthavn, Torp	Sandefjord lufthavn, Torp	Oslo lufthavn, Gardermoen	Oslo lufthavn, Gardermoen	66,33
817	Drangedal	Skien lufthavn, Geiteryggen	Sandefjord lufthavn, Torp	Sandefjord lufthavn, Torp	Oslo lufthavn, Gardermoen	Oslo lufthavn, Gardermoen	67,70
819	Nome	Skien lufthavn, Geiteryggen	Sandefjord lufthavn, Torp	Sandefjord lufthavn, Torp	Oslo lufthavn, Gardermoen	Oslo lufthavn, Gardermoen	73,98
821	Bø	Notodden flyplass	Sandefjord lufthavn, Torp	Sandefjord lufthavn, Torp	Oslo lufthavn, Gardermoen	Oslo lufthavn, Gardermoen	73,32
822	Sauherad	Notodden flyplass	Sandefjord lufthavn, Torp	Sandefjord lufthavn, Torp	Oslo lufthavn, Gardermoen	Oslo lufthavn, Gardermoen	74,35
826	Tinn	Notodden flyplass	Sandefjord lufthavn, Torp	Sandefjord lufthavn, Torp	Oslo lufthavn, Gardermoen	Oslo lufthavn, Gardermoen	68,78
827	Hjartdal	Notodden flyplass	Sandefjord lufthavn, Torp	Sandefjord lufthavn, Torp	Oslo lufthavn, Gardermoen	Oslo lufthavn, Gardermoen	72,59
828	Seljord	Notodden flyplass	Sandefjord lufthavn, Torp	Sandefjord lufthavn, Torp	Oslo lufthavn, Gardermoen	Oslo lufthavn, Gardermoen	65,83
829	Kviteseid	Notodden flyplass	Sandefjord lufthavn, Torp	Sandefjord lufthavn, Torp	Oslo lufthavn, Gardermoen	Oslo lufthavn, Gardermoen	61,48
830	Nissedal	Skien lufthavn, Geiteryggen	Kristiansand lufthavn, Kjevik	Kristiansand lufthavn, Kjevik	Oslo lufthavn, Gardermoen	Oslo lufthavn, Gardermoen	59,80
831	Fyresdal	Notodden flyplass	Kristiansand lufthavn, Kjevik	Kristiansand lufthavn, Kjevik	Oslo lufthavn, Gardermoen	Oslo lufthavn, Gardermoen	51,48
833	Tokke	Notodden flyplass	Sandefjord lufthavn, Torp	Sandefjord lufthavn, Torp	Oslo lufthavn, Gardermoen	Oslo lufthavn, Gardermoen	52,76
834	Vinje	Notodden flyplass	Sandefjord lufthavn, Torp	Sandefjord lufthavn, Torp	Bergen lufthavn, Flesland	Oslo lufthavn, Gardermoen	51,27

### 3.3.9. Aust-Agder

Tabell 18 – Menons luftfartsindeks for Aust-Agder i 2013 med angivelse av de nærmeste lufthavnene for hver lufthavnkategori

Kommunene-nummer	Kommunenavn	Lokal lufthavn eller større	Regional lufthavn eller større	Nasjonale lufthavn eller større	Store lufthavn eller større	Nasjonal hovedflyplass	Menons luftfartsindeks
<b>9</b>	<b>Aust-Agder</b>	<b>Kristiansand lufthavn, Kjevik Skien lufthavn, Geiteryggen</b>	<b>Kristiansand lufthavn, Kjevik Sandefjord lufthavn, Torp</b>	<b>Kristiansand lufthavn, Kjevik Sandefjord lufthavn, Torp</b>	<b>Oslo lufthavn, Gardermoen Stavanger lufthavn, Sola</b>	<b>Oslo lufthavn, Gardermoen</b>	<b>64,57</b>
901	Risør	Skien lufthavn, Geiteryggen	Kristiansand lufthavn, Kjevik	Kristiansand lufthavn, Kjevik	Oslo lufthavn, Gardermoen	Oslo lufthavn, Gardermoen	59,43
904	Grimstad	Kristiansand lufthavn, Kjevik	Kristiansand lufthavn, Kjevik	Kristiansand lufthavn, Kjevik	Stavanger lufthavn, Sola	Oslo lufthavn, Gardermoen	67,42
906	Arendal	Kristiansand lufthavn, Kjevik	Kristiansand lufthavn, Kjevik	Kristiansand lufthavn, Kjevik	Stavanger lufthavn, Sola	Oslo lufthavn, Gardermoen	63,91
911	Gjerstad	Skien lufthavn, Geiteryggen	Sandefjord lufthavn, Torp	Sandefjord lufthavn, Torp	Oslo lufthavn, Gardermoen	Oslo lufthavn, Gardermoen	62,57
912	Vegårshei	Skien lufthavn, Geiteryggen	Kristiansand lufthavn, Kjevik	Kristiansand lufthavn, Kjevik	Oslo lufthavn, Gardermoen	Oslo lufthavn, Gardermoen	60,70
914	Tvedestrand	Kristiansand lufthavn, Kjevik	Kristiansand lufthavn, Kjevik	Kristiansand lufthavn, Kjevik	Oslo lufthavn, Gardermoen	Oslo lufthavn, Gardermoen	61,38
919	Froland	Kristiansand lufthavn, Kjevik	Kristiansand lufthavn, Kjevik	Kristiansand lufthavn, Kjevik	Stavanger lufthavn, Sola	Oslo lufthavn, Gardermoen	63,49
926	Lillesand	Kristiansand lufthavn, Kjevik	Kristiansand lufthavn, Kjevik	Kristiansand lufthavn, Kjevik	Stavanger lufthavn, Sola	Oslo lufthavn, Gardermoen	70,05
928	Birkenes	Kristiansand lufthavn, Kjevik	Kristiansand lufthavn, Kjevik	Kristiansand lufthavn, Kjevik	Stavanger lufthavn, Sola	Oslo lufthavn, Gardermoen	70,75
929	Åmli	Kristiansand lufthavn, Kjevik	Kristiansand lufthavn, Kjevik	Kristiansand lufthavn, Kjevik	Stavanger lufthavn, Sola	Oslo lufthavn, Gardermoen	62,13
935	Iveland	Kristiansand lufthavn, Kjevik	Kristiansand lufthavn, Kjevik	Kristiansand lufthavn, Kjevik	Stavanger lufthavn, Sola	Oslo lufthavn, Gardermoen	67,93
937	Evje og Hornnes	Kristiansand lufthavn, Kjevik	Kristiansand lufthavn, Kjevik	Kristiansand lufthavn, Kjevik	Stavanger lufthavn, Sola	Oslo lufthavn, Gardermoen	65,82
938	Bygland	Kristiansand lufthavn, Kjevik	Kristiansand lufthavn, Kjevik	Kristiansand lufthavn, Kjevik	Stavanger lufthavn, Sola		57,14
940	Valle	Kristiansand lufthavn, Kjevik	Kristiansand lufthavn, Kjevik	Kristiansand lufthavn, Kjevik	Stavanger lufthavn, Sola	Oslo lufthavn, Gardermoen	47,68
941	Bykle	Kristiansand lufthavn, Kjevik	Kristiansand lufthavn, Kjevik	Kristiansand lufthavn, Kjevik	Stavanger lufthavn, Sola	Oslo lufthavn, Gardermoen	43,70

### 3.3.10. Vest-Agder

Tabell 19 – Menons luftfartsindeks for Vest-Agder i 2013 med angivelse av de nærmeste lufthavnene for hver lufthavnkategori

Kommunene-nummer	Kommunenavn	Lokal lufthavn eller større	Regional lufthavn eller større	Nasjonale lufthavn eller større	Store lufthavn eller større	Nasjonal hovedflyplass	Menons luftfartsindeks
<b>10</b>	<b>Vest-Agder</b>	<b>Kristiansand lufthavn, Kjevik Stavanger lufthavn, Sola</b>	<b>Kristiansand lufthavn, Kjevik Stavanger lufthavn, Sola</b>	<b>Kristiansand lufthavn, Kjevik Stavanger lufthavn, Sola</b>	<b>Stavanger lufthavn, Sola</b>	<b>Oslo lufthavn, Gardermoen</b>	<b>68,49</b>
1001	Kristiansand	Kristiansand lufthavn, Kjevik	Kristiansand lufthavn, Kjevik	Kristiansand lufthavn, Kjevik	Stavanger lufthavn, Sola	Oslo lufthavn, Gardermoen	72,37
1002	Mandal	Kristiansand lufthavn, Kjevik	Kristiansand lufthavn, Kjevik	Kristiansand lufthavn, Kjevik	Stavanger lufthavn, Sola		65,93
1003	Farsund	Kristiansand lufthavn, Kjevik	Kristiansand lufthavn, Kjevik	Kristiansand lufthavn, Kjevik	Stavanger lufthavn, Sola		59,03
1004	Flekkefjord	Kristiansand lufthavn, Kjevik	Kristiansand lufthavn, Kjevik	Kristiansand lufthavn, Kjevik	Stavanger lufthavn, Sola		57,81
1014	Vennesla	Kristiansand lufthavn, Kjevik	Kristiansand lufthavn, Kjevik	Kristiansand lufthavn, Kjevik	Stavanger lufthavn, Sola	Oslo lufthavn, Gardermoen	71,77
1017	Songdalen	Kristiansand lufthavn, Kjevik	Kristiansand lufthavn, Kjevik	Kristiansand lufthavn, Kjevik	Stavanger lufthavn, Sola	Oslo lufthavn, Gardermoen	70,27
1018	Søgne	Kristiansand lufthavn, Kjevik	Kristiansand lufthavn, Kjevik	Kristiansand lufthavn, Kjevik	Stavanger lufthavn, Sola	Oslo lufthavn, Gardermoen	69,39
1021	Marnardal	Kristiansand lufthavn, Kjevik	Kristiansand lufthavn, Kjevik	Kristiansand lufthavn, Kjevik	Stavanger lufthavn, Sola		64,69
1026	Åseral	Kristiansand lufthavn, Kjevik	Kristiansand lufthavn, Kjevik	Kristiansand lufthavn, Kjevik	Stavanger lufthavn, Sola		60,36
1027	Audnedal	Kristiansand lufthavn, Kjevik	Kristiansand lufthavn, Kjevik	Kristiansand lufthavn, Kjevik	Stavanger lufthavn, Sola		64,62
1029	Lindesnes	Kristiansand lufthavn, Kjevik	Kristiansand lufthavn, Kjevik	Kristiansand lufthavn, Kjevik	Stavanger lufthavn, Sola		64,52
1032	Lyngdal	Kristiansand lufthavn, Kjevik	Kristiansand lufthavn, Kjevik	Kristiansand lufthavn, Kjevik	Stavanger lufthavn, Sola		61,97
1034	Hægebostad	Kristiansand lufthavn, Kjevik	Kristiansand lufthavn, Kjevik	Kristiansand lufthavn, Kjevik	Stavanger lufthavn, Sola		62,73
1037	Kvinesdal	Kristiansand lufthavn, Kjevik	Kristiansand lufthavn, Kjevik	Kristiansand lufthavn, Kjevik	Stavanger lufthavn, Sola		58,35
1046	Sirdal	Stavanger lufthavn, Sola	Stavanger lufthavn, Sola	Stavanger lufthavn, Sola	Stavanger lufthavn, Sola		61,67

### 3.3.11. Rogaland

Tabell 20 – Menons luftfartsindeks for Rogaland i 2013 med angivelse av de nærmeste lufthavnene for hver lufthavnkategori

Kommunene-nummer	Kommunenavn	Lokal lufthavn eller større	Regional lufthavn eller større	Nasjonale lufthavn eller større	Store lufthavn eller større	Nasjonal hovedflyplass	Menons luftfartsindeks
<b>11</b>	<b>Rogaland</b>	<b>Haugesund lufthavn, Karmøy Stavanger lufthavn, Sola</b>	<b>Haugesund lufthavn, Karmøy Stavanger lufthavn, Sola</b>	<b>Stavanger lufthavn, Sola</b>	<b>Stavanger lufthavn, Sola</b>		<b>77,24</b>
1101	Eigersund	Stavanger lufthavn, Sola	Stavanger lufthavn, Sola	Stavanger lufthavn, Sola	Stavanger lufthavn, Sola		68,98
1102	Sandnes	Stavanger lufthavn, Sola	Stavanger lufthavn, Sola	Stavanger lufthavn, Sola	Stavanger lufthavn, Sola		81,08
1103	Stavanger	Stavanger lufthavn, Sola	Stavanger lufthavn, Sola	Stavanger lufthavn, Sola	Stavanger lufthavn, Sola		80,31
1106	Haugesund	Haugesund lufthavn, Karmøy	Haugesund lufthavn, Karmøy	Stavanger lufthavn, Sola	Stavanger lufthavn, Sola		73,00
1111	Sokndal	Stavanger lufthavn, Sola	Stavanger lufthavn, Sola	Stavanger lufthavn, Sola	Stavanger lufthavn, Sola		63,90
1112	Lund	Stavanger lufthavn, Sola	Stavanger lufthavn, Sola	Stavanger lufthavn, Sola	Stavanger lufthavn, Sola		62,98
1114	Bjerkreim	Stavanger lufthavn, Sola	Stavanger lufthavn, Sola	Stavanger lufthavn, Sola	Stavanger lufthavn, Sola		73,65
1119	Hå	Stavanger lufthavn, Sola	Stavanger lufthavn, Sola	Stavanger lufthavn, Sola	Stavanger lufthavn, Sola		75,35
1120	Klepp	Stavanger lufthavn, Sola	Stavanger lufthavn, Sola	Stavanger lufthavn, Sola	Stavanger lufthavn, Sola		79,00
1121	Time	Stavanger lufthavn, Sola	Stavanger lufthavn, Sola	Stavanger lufthavn, Sola	Stavanger lufthavn, Sola		78,58
1122	Gjesdal	Stavanger lufthavn, Sola	Stavanger lufthavn, Sola	Stavanger lufthavn, Sola	Stavanger lufthavn, Sola		78,42
1124	Sola	Stavanger lufthavn, Sola	Stavanger lufthavn, Sola	Stavanger lufthavn, Sola	Stavanger lufthavn, Sola		83,19
1127	Randaberg	Stavanger lufthavn, Sola	Stavanger lufthavn, Sola	Stavanger lufthavn, Sola	Stavanger lufthavn, Sola		80,00
1129	Forsand	Stavanger lufthavn, Sola	Stavanger lufthavn, Sola	Stavanger lufthavn, Sola	Stavanger lufthavn, Sola		72,81
1130	Strand	Stavanger lufthavn, Sola	Stavanger lufthavn, Sola	Stavanger lufthavn, Sola	Stavanger lufthavn, Sola		72,94
1133	Hjelmeland	Stavanger lufthavn, Sola	Stavanger lufthavn, Sola	Stavanger lufthavn, Sola	Stavanger lufthavn, Sola		65,67
1134	Suldal	Haugesund lufthavn, Karmøy	Haugesund lufthavn, Karmøy	Stavanger lufthavn, Sola	Stavanger lufthavn, Sola		59,56
1135	Sauda	Haugesund lufthavn, Karmøy	Haugesund lufthavn, Karmøy	Stavanger lufthavn, Sola	Stavanger lufthavn, Sola		54,46
1141	Finnøy	Stavanger lufthavn, Sola	Stavanger lufthavn, Sola	Stavanger lufthavn, Sola	Stavanger lufthavn, Sola		72,96
1142	Rennesøy	Stavanger lufthavn, Sola	Stavanger lufthavn, Sola	Stavanger lufthavn, Sola	Stavanger lufthavn, Sola		76,31
1144	Kvitsøy	Stavanger lufthavn, Sola	Stavanger lufthavn, Sola	Stavanger lufthavn, Sola	Stavanger lufthavn, Sola		74,35
1145	Bokn	Haugesund lufthavn, Karmøy	Haugesund lufthavn, Karmøy	Stavanger lufthavn, Sola	Stavanger lufthavn, Sola		71,23
1146	Tysvær	Haugesund lufthavn, Karmøy	Haugesund lufthavn, Karmøy	Stavanger lufthavn, Sola	Stavanger lufthavn, Sola		73,06
1149	Karmøy	Haugesund lufthavn, Karmøy	Haugesund lufthavn, Karmøy	Stavanger lufthavn, Sola	Stavanger lufthavn, Sola		75,50
1151	Utsira	Haugesund lufthavn, Karmøy	Haugesund lufthavn, Karmøy	Stavanger lufthavn, Sola	Stavanger lufthavn, Sola		64,63
1160	Vindafjord	Haugesund lufthavn, Karmøy	Haugesund lufthavn, Karmøy	Stavanger lufthavn, Sola	Stavanger lufthavn, Sola		65,83

### 3.3.12. Hordaland

Tabell 21 – Menons luftfartsindeks for Hordaland i 2013 med angivelse av de nærmeste lufthavnene for hver lufthavnkategori

Kommunene-nummer	Kommunenavn	Lokal lufthavn eller større	Regional lufthavn eller større	Nasjonale lufthavn eller større	Store lufthavn eller større	Nasjonal hovedflyplass	Menons luftfartsindeks
12	Hordaland	Bergen lufthavn, Flesland Haugesund lufthavn, Karmøy Stord lufthavn Sogndal lufthavn, Haukåsen	Bergen lufthavn, Flesland Haugesund lufthavn, Karmøy	Bergen lufthavn, Flesland Stavanger lufthavn, Sola	Bergen lufthavn, Flesland Stavanger lufthavn, Sola	Oslo lufthavn, Gardermoen	76,11
1201	Bergen	Bergen lufthavn, Flesland	Bergen lufthavn, Flesland	Bergen lufthavn, Flesland	Bergen lufthavn, Flesland		80,15
1211	Etne	Haugesund lufthavn, Karmøy	Haugesund lufthavn, Karmøy	Stavanger lufthavn, Sola	Stavanger lufthavn, Sola		63,43
1216	Sveio	Haugesund lufthavn, Karmøy	Haugesund lufthavn, Karmøy	Stavanger lufthavn, Sola	Stavanger lufthavn, Sola		70,17
1219	Bømlo	Stord lufthavn	Haugesund lufthavn, Karmøy	Bergen lufthavn, Flesland	Bergen lufthavn, Flesland		66,88
1221	Stord	Stord lufthavn	Haugesund lufthavn, Karmøy	Bergen lufthavn, Flesland	Bergen lufthavn, Flesland		71,45
1222	Fitjar	Stord lufthavn	Haugesund lufthavn, Karmøy	Bergen lufthavn, Flesland	Bergen lufthavn, Flesland		70,05
1223	Tysnes	Stord lufthavn	Bergen lufthavn, Flesland	Bergen lufthavn, Flesland	Bergen lufthavn, Flesland		72,09
1224	Kvinnherad	Stord lufthavn	Bergen lufthavn, Flesland	Bergen lufthavn, Flesland	Bergen lufthavn, Flesland		63,35
1227	Jondal	Bergen lufthavn, Flesland	Bergen lufthavn, Flesland	Bergen lufthavn, Flesland	Bergen lufthavn, Flesland		62,46
1228	Odda	Bergen lufthavn, Flesland	Bergen lufthavn, Flesland	Bergen lufthavn, Flesland	Bergen lufthavn, Flesland		55,17
1231	Ullensvang	Bergen lufthavn, Flesland	Bergen lufthavn, Flesland	Bergen lufthavn, Flesland	Bergen lufthavn, Flesland		52,85
1232	Eidfjord	Bergen lufthavn, Flesland	Bergen lufthavn, Flesland	Bergen lufthavn, Flesland	Bergen lufthavn, Flesland	Oslo lufthavn, Gardermoen	52,91
1233	Ulvik	Bergen lufthavn, Flesland	Bergen lufthavn, Flesland	Bergen lufthavn, Flesland	Bergen lufthavn, Flesland	Oslo lufthavn, Gardermoen	54,97
1234	Granvin	Bergen lufthavn, Flesland	Bergen lufthavn, Flesland	Bergen lufthavn, Flesland	Bergen lufthavn, Flesland	Oslo lufthavn, Gardermoen	57,76
1235	Voss	Sogndal lufthavn, Haukåsen	Bergen lufthavn, Flesland	Bergen lufthavn, Flesland	Bergen lufthavn, Flesland		66,09
1238	Kvam	Bergen lufthavn, Flesland	Bergen lufthavn, Flesland	Bergen lufthavn, Flesland	Bergen lufthavn, Flesland		67,56
1241	Fusa	Bergen lufthavn, Flesland	Bergen lufthavn, Flesland	Bergen lufthavn, Flesland	Bergen lufthavn, Flesland		73,98
1242	Samnanger	Bergen lufthavn, Flesland	Bergen lufthavn, Flesland	Bergen lufthavn, Flesland	Bergen lufthavn, Flesland		73,40
1243	Os	Bergen lufthavn, Flesland	Bergen lufthavn, Flesland	Bergen lufthavn, Flesland	Bergen lufthavn, Flesland		77,65
1244	Austevoll	Bergen lufthavn, Flesland	Bergen lufthavn, Flesland	Bergen lufthavn, Flesland	Bergen lufthavn, Flesland		74,02
1245	Sund	Bergen lufthavn, Flesland	Bergen lufthavn, Flesland	Bergen lufthavn, Flesland	Bergen lufthavn, Flesland		76,96
1246	Fjell	Bergen lufthavn, Flesland	Bergen lufthavn, Flesland	Bergen lufthavn, Flesland	Bergen lufthavn, Flesland		78,00
1247	Askøy	Bergen lufthavn, Flesland	Bergen lufthavn, Flesland	Bergen lufthavn, Flesland	Bergen lufthavn, Flesland		79,27
1251	Vaksdal	Bergen lufthavn, Flesland	Bergen lufthavn, Flesland	Bergen lufthavn, Flesland	Bergen lufthavn, Flesland		73,77

1252	Modalen	Bergen lufthavn, Flesland	Bergen lufthavn, Flesland	Bergen lufthavn, Flesland	Bergen lufthavn, Flesland	63,06
1253	Osterøy	Bergen lufthavn, Flesland	Bergen lufthavn, Flesland	Bergen lufthavn, Flesland	Bergen lufthavn, Flesland	72,40
1256	Meland	Bergen lufthavn, Flesland	Bergen lufthavn, Flesland	Bergen lufthavn, Flesland	Bergen lufthavn, Flesland	74,29
1259	Øygarden	Bergen lufthavn, Flesland	Bergen lufthavn, Flesland	Bergen lufthavn, Flesland	Bergen lufthavn, Flesland	71,56
1260	Radøy	Bergen lufthavn, Flesland	Bergen lufthavn, Flesland	Bergen lufthavn, Flesland	Bergen lufthavn, Flesland	69,94
1263	Lindås	Bergen lufthavn, Flesland	Bergen lufthavn, Flesland	Bergen lufthavn, Flesland	Bergen lufthavn, Flesland	68,90
1264	Austrheim	Bergen lufthavn, Flesland	Bergen lufthavn, Flesland	Bergen lufthavn, Flesland	Bergen lufthavn, Flesland	66,65
1265	Fedje	Bergen lufthavn, Flesland	Bergen lufthavn, Flesland	Bergen lufthavn, Flesland	Bergen lufthavn, Flesland	62,19
1266	Masfjorden	Bergen lufthavn, Flesland	Bergen lufthavn, Flesland	Bergen lufthavn, Flesland	Bergen lufthavn, Flesland	63,58

### 3.3.13. Sogn og Fjordane

Tabell 22 – Menons luftfartsindeks for Sogn og Fjordane i 2013 med angivelse av de nærmeste lufthavnene for hver lufthavnskategori

Kommunene-nummer	Kommunenavn	Lokal lufthavn eller større	Regional lufthavn eller større	Nasjonale lufthavn eller større	Store lufthavn eller større	Nasjonal hovedflyplass	Menons luftfartsindeks
14	Sogn og Fjordane	Florø lufthavn Førde lufthavn, Bringeland Sandane lufthavn, Anda Sogndal lufthavn, Haukåsen	Bergen lufthavn, Flesland Ålesund lufthavn, Vigra	Bergen lufthavn, Flesland Ålesund lufthavn, Vigra	Bergen lufthavn, Flesland	Oslo lufthavn, Gardermoen	54,06
1401	Flora	Florø lufthavn	Ålesund lufthavn, Vigra	Ålesund lufthavn, Vigra	Bergen lufthavn, Flesland		51,72
1411	Gulen	Førde lufthavn, Bringeland	Bergen lufthavn, Flesland	Bergen lufthavn, Flesland	Bergen lufthavn, Flesland		57,45
1412	Solund	Førde lufthavn, Bringeland	Bergen lufthavn, Flesland	Bergen lufthavn, Flesland	Bergen lufthavn, Flesland		50,85
1413	Hyllestad	Førde lufthavn, Bringeland	Bergen lufthavn, Flesland	Bergen lufthavn, Flesland	Bergen lufthavn, Flesland		57,48
1416	Høyanger	Førde lufthavn, Bringeland	Bergen lufthavn, Flesland	Bergen lufthavn, Flesland	Bergen lufthavn, Flesland		55,65
1417	Vik	Sogndal lufthavn, Haukåsen	Bergen lufthavn, Flesland	Bergen lufthavn, Flesland	Bergen lufthavn, Flesland		55,89
1418	Balestrand	Sogndal lufthavn, Haukåsen	Bergen lufthavn, Flesland	Bergen lufthavn, Flesland	Bergen lufthavn, Flesland		52,13
1419	Leikanger	Sogndal lufthavn, Haukåsen	Bergen lufthavn, Flesland	Bergen lufthavn, Flesland	Bergen lufthavn, Flesland	Oslo lufthavn, Gardermoen	56,20
1420	Sogndal	Sogndal lufthavn, Haukåsen	Bergen lufthavn, Flesland	Bergen lufthavn, Flesland	Bergen lufthavn, Flesland	Oslo lufthavn, Gardermoen	54,73
1421	Aurland	Sogndal lufthavn, Haukåsen	Bergen lufthavn, Flesland	Bergen lufthavn, Flesland	Bergen lufthavn, Flesland	Oslo lufthavn, Gardermoen	58,63
1422	Lærdal	Sogndal lufthavn, Haukåsen	Bergen lufthavn, Flesland	Bergen lufthavn, Flesland	Bergen lufthavn, Flesland	Oslo lufthavn, Gardermoen	58,23
124	Årdal	Sogndal lufthavn, Haukåsen	Bergen lufthavn, Flesland	Bergen lufthavn, Flesland	Bergen lufthavn, Flesland	Oslo lufthavn, Gardermoen	53,44
1426	Luster	Sogndal lufthavn, Haukåsen	Bergen lufthavn, Flesland	Bergen lufthavn, Flesland	Bergen lufthavn, Flesland	Oslo lufthavn, Gardermoen	44,95
1428	Askvoll	Førde lufthavn, Bringeland	Bergen lufthavn, Flesland	Bergen lufthavn, Flesland	Bergen lufthavn, Flesland		55,45

1429	Fjaler	Førde lufthavn, Bringeland	Bergen lufthavn, Flesland	Bergen lufthavn, Flesland	Bergen lufthavn, Flesland	57,56
1430	Gaular	Førde lufthavn, Bringeland	Bergen lufthavn, Flesland	Bergen lufthavn, Flesland	Bergen lufthavn, Flesland	60,08
1431	Jølster	Førde lufthavn, Bringeland	Ålesund lufthavn, Vigra	Ålesund lufthavn, Vigra	Bergen lufthavn, Flesland	51,62
1432	Førde	Førde lufthavn, Bringeland	Bergen lufthavn, Flesland	Bergen lufthavn, Flesland	Bergen lufthavn, Flesland	57,08
1433	Naustdal	Førde lufthavn, Bringeland	Bergen lufthavn, Flesland	Bergen lufthavn, Flesland	Bergen lufthavn, Flesland	54,66
1438	Bremanger	Florø lufthavn	Ålesund lufthavn, Vigra	Ålesund lufthavn, Vigra	Bergen lufthavn, Flesland	50,78
1439	Vågsøy	Sandane lufthavn, Anda	Ålesund lufthavn, Vigra	Ålesund lufthavn, Vigra	Bergen lufthavn, Flesland	49,33
1441	Selje	Sandane lufthavn, Anda	Ålesund lufthavn, Vigra	Ålesund lufthavn, Vigra	Bergen lufthavn, Flesland	48,26
1443	Eid	Sandane lufthavn, Anda	Ålesund lufthavn, Vigra	Ålesund lufthavn, Vigra	Bergen lufthavn, Flesland	57,76
1444	Hornindal	Sandane lufthavn, Anda	Ålesund lufthavn, Vigra	Ålesund lufthavn, Vigra	Bergen lufthavn, Flesland	53,82
1445	Gloppen	Sandane lufthavn, Anda	Ålesund lufthavn, Vigra	Ålesund lufthavn, Vigra	Bergen lufthavn, Flesland	57,27
1449	Stryn	Sandane lufthavn, Anda	Ålesund lufthavn, Vigra	Ålesund lufthavn, Vigra	Bergen lufthavn, Flesland	52,10

### 3.3.14. Møre og Romsdal

Tabell 23 – Menons luftfartsindeks for Møre og Romsdal i 2013 med angivelse av de nærmeste lufthavnene for hver lufthavnkategori

Kommunene-nummer	Kommunenavn	Lokal lufthavn eller større	Regional lufthavn eller større	Nasjonale lufthavn eller større	Store lufthavn eller større	Nasjonal hovedflyplass	Menons luftfartsindeks
15	Møre og Romsdal	Kristiansund lufthavn, Kvernberget Molde lufthavn, Årø Trondheim lufthavn, Værnes Ørsta/Volda lufthavn, Hovden Ålesund lufthavn, Vigra	Kristiansund lufthavn, Kvernberget Molde lufthavn, Årø Trondheim lufthavn, Værnes Ålesund lufthavn, Vigra	Trondheim lufthavn, Værnes Ålesund lufthavn, Vigra	Bergen lufthavn, Flesland Trondheim lufthavn, Værnes		62,99
1502	Molde	Molde lufthavn, Årø	Molde lufthavn, Årø	Ålesund lufthavn, Vigra	Trondheim lufthavn, Værnes		67,61
1504	Ålesund	Ålesund lufthavn, Vigra	Ålesund lufthavn, Vigra	Ålesund lufthavn, Vigra	Trondheim lufthavn, Værnes		67,33
1505	Kristiansund	Kristiansund lufthavn, Kvernberget	Kristiansund lufthavn, Kvernberget	Ålesund lufthavn, Vigra	Trondheim lufthavn, Værnes		67,17
1511	Vanylven	Ørsta/Volda lufthavn, Hovden	Ålesund lufthavn, Vigra	Ålesund lufthavn, Vigra	Bergen lufthavn, Flesland		52,66
1514	Sande	Ørsta/Volda lufthavn, Hovden	Ålesund lufthavn, Vigra	Ålesund lufthavn, Vigra	Bergen lufthavn, Flesland		55,41
1515	Herøy	Ørsta/Volda lufthavn, Hovden	Ålesund lufthavn, Vigra	Ålesund lufthavn, Vigra	Bergen lufthavn, Flesland		55,60
1516	Ulstein	Ørsta/Volda lufthavn, Hovden	Ålesund lufthavn, Vigra	Ålesund lufthavn, Vigra	Trondheim lufthavn, Værnes		59,63
1517	Hareid	Ørsta/Volda lufthavn, Hovden	Ålesund lufthavn, Vigra	Ålesund lufthavn, Vigra	Trondheim lufthavn, Værnes		60,16
1519	Volda	Ørsta/Volda lufthavn, Hovden	Ålesund lufthavn, Vigra	Ålesund lufthavn, Vigra	Trondheim lufthavn, Værnes		60,50
1520	Ørsta	Ørsta/Volda lufthavn, Hovden	Ålesund lufthavn, Vigra	Ålesund lufthavn, Vigra	Bergen lufthavn, Flesland		61,16
1523	Ørskog	Molde lufthavn, Årø	Ålesund lufthavn, Vigra	Ålesund lufthavn, Vigra	Trondheim lufthavn, Værnes		61,59
1524	Norrdal	Ålesund lufthavn, Vigra	Ålesund lufthavn, Vigra	Ålesund lufthavn, Vigra	Trondheim lufthavn, Værnes		50,42
1525	Stranda	Ålesund lufthavn, Vigra	Ålesund lufthavn, Vigra	Ålesund lufthavn, Vigra	Trondheim lufthavn, Værnes		55,14
1526	Stordal	Molde lufthavn, Årø	Molde lufthavn, Årø	Ålesund lufthavn, Vigra	Trondheim lufthavn, Værnes		58,36



1528	Sykkylven	Ålesund lufthavn, Vigra	Ålesund lufthavn, Vigra	Ålesund lufthavn, Vigra	Trondheim lufthavn, Værnes	60,80
1529	Skodje	Ålesund lufthavn, Vigra	Ålesund lufthavn, Vigra	Ålesund lufthavn, Vigra	Trondheim lufthavn, Værnes	62,42
1531	Sula	Ålesund lufthavn, Vigra	Ålesund lufthavn, Vigra	Ålesund lufthavn, Vigra	Trondheim lufthavn, Værnes	62,62
1532	Giske	Ålesund lufthavn, Vigra	Ålesund lufthavn, Vigra	Ålesund lufthavn, Vigra	Trondheim lufthavn, Værnes	66,44
1534	Haram	Ålesund lufthavn, Vigra	Ålesund lufthavn, Vigra	Ålesund lufthavn, Vigra	Trondheim lufthavn, Værnes	61,80
1535	Vestnes	Molde lufthavn, Årø	Molde lufthavn, Årø	Ålesund lufthavn, Vigra	Trondheim lufthavn, Værnes	64,91
1539	Rauma	Molde lufthavn, Årø	Molde lufthavn, Årø	Ålesund lufthavn, Vigra	Trondheim lufthavn, Værnes	56,97
1543	Neset	Molde lufthavn, Årø	Molde lufthavn, Årø	Ålesund lufthavn, Vigra	Trondheim lufthavn, Værnes	61,05
1545	Midsund	Molde lufthavn, Årø	Molde lufthavn, Årø	Ålesund lufthavn, Vigra	Trondheim lufthavn, Værnes	62,88
1546	Sandøy	Molde lufthavn, Årø	Molde lufthavn, Årø	Ålesund lufthavn, Vigra	Trondheim lufthavn, Værnes	58,99
1547	Aukra	Molde lufthavn, Årø	Molde lufthavn, Årø	Ålesund lufthavn, Vigra	Trondheim lufthavn, Værnes	62,39
1548	Fræna	Molde lufthavn, Årø	Molde lufthavn, Årø	Ålesund lufthavn, Vigra	Trondheim lufthavn, Værnes	65,59
1551	Eide	Molde lufthavn, Årø	Molde lufthavn, Årø	Ålesund lufthavn, Vigra	Trondheim lufthavn, Værnes	64,74
1554	Averøy	Kristiansund lufthavn, Kvernberget	Kristiansund lufthavn, Kvernberget	Ålesund lufthavn, Vigra	Trondheim lufthavn, Værnes	63,54
1557	Gjemnes	Kristiansund lufthavn, Kvernberget	Kristiansund lufthavn, Kvernberget	Ålesund lufthavn, Vigra	Trondheim lufthavn, Værnes	65,32
1560	Tingvoll	Kristiansund lufthavn, Kvernberget	Kristiansund lufthavn, Kvernberget	Ålesund lufthavn, Vigra	Trondheim lufthavn, Værnes	60,35
1563	Sunndal	Kristiansund lufthavn, Kvernberget	Kristiansund lufthavn, Kvernberget	Ålesund lufthavn, Vigra	Trondheim lufthavn, Værnes	56,84
1566	Surnadal	Kristiansund lufthavn, Kvernberget	Kristiansund lufthavn, Kvernberget	Trondheim lufthavn, Værnes	Trondheim lufthavn, Værnes	56,85
1567	Rindal	Trondheim lufthavn, Værnes	Trondheim lufthavn, Værnes	Trondheim lufthavn, Værnes	Trondheim lufthavn, Værnes	57,33
1571	Halsa	Kristiansund lufthavn, Kvernberget	Kristiansund lufthavn, Kvernberget	Trondheim lufthavn, Værnes	Trondheim lufthavn, Værnes	61,66
1573	Smøla	Kristiansund lufthavn, Kvernberget	Kristiansund lufthavn, Kvernberget	Trondheim lufthavn, Værnes	Trondheim lufthavn, Værnes	53,47
1576	Aure	Kristiansund lufthavn, Kvernberget	Kristiansund lufthavn, Kvernberget	Trondheim lufthavn, Værnes	Trondheim lufthavn, Værnes	59,71

### 3.3.15. Sør-Trøndelag

Tabell 24 – Menons luftfartsindeks for Sør-Trøndelag i 2013 med angivelse av de nærmeste lufthavnene for hver lufthavnkategori

Kommunene-nummer	Kommunenavn	Lokal lufthavn eller større	Regional lufthavn eller større	Nasjonale lufthavn eller større	Store lufthavn eller større	Nasjonal hovedflyplass	Menons luftfartsindeks
16	Sør-Trøndelag	Kristiansund lufthavn, Kvernberget Namsos lufthavn Trondheim lufthavn, Værnes Ørland hovedflystasjon	Kristiansund lufthavn, Kvernberget Trondheim lufthavn, Værnes	Trondheim lufthavn, Værnes	Trondheim lufthavn, Værnes	Oslo lufthavn, Gardermoen	72,81
1601	Trondheim	Trondheim lufthavn, Værnes	Trondheim lufthavn, Værnes	Trondheim lufthavn, Værnes	Trondheim lufthavn, Værnes		76,81
1612	Hemne	Kristiansund lufthavn, Kvernberget	Kristiansund lufthavn, Kvernberget	Trondheim lufthavn, Værnes	Trondheim lufthavn, Værnes		58,96
1613	Snillfjord	Ørland hovedflystasjon	Trondheim lufthavn, Værnes	Trondheim lufthavn, Værnes	Trondheim lufthavn, Værnes		54,08
1617	Hitra	Ørland hovedflystasjon	Trondheim lufthavn, Værnes	Trondheim lufthavn, Værnes	Trondheim lufthavn, Værnes		46,16
1620	Frøya	Ørland hovedflystasjon	Trondheim lufthavn, Værnes	Trondheim lufthavn, Værnes	Trondheim lufthavn, Værnes		42,64
1621	Ørland	Ørland hovedflystasjon	Trondheim lufthavn, Værnes	Trondheim lufthavn, Værnes	Trondheim lufthavn, Værnes		65,75
1622	Agdenes	Ørland hovedflystasjon	Trondheim lufthavn, Værnes	Trondheim lufthavn, Værnes	Trondheim lufthavn, Værnes		67,24
1624	Rissa	Ørland hovedflystasjon	Trondheim lufthavn, Værnes	Trondheim lufthavn, Værnes	Trondheim lufthavn, Værnes		66,85
1627	Bjugn	Ørland hovedflystasjon	Trondheim lufthavn, Værnes	Trondheim lufthavn, Værnes	Trondheim lufthavn, Værnes		67,67
1630	Åfjord	Ørland hovedflystasjon	Trondheim lufthavn, Værnes	Trondheim lufthavn, Værnes	Trondheim lufthavn, Værnes		62,13
1632	Roan	Ørland hovedflystasjon	Trondheim lufthavn, Værnes	Trondheim lufthavn, Værnes	Trondheim lufthavn, Værnes		52,28
1633	Osen	Namsos lufthavn	Trondheim lufthavn, Værnes	Trondheim lufthavn, Værnes	Trondheim lufthavn, Værnes		55,19
1634	Oppdal	Trondheim lufthavn, Værnes	Trondheim lufthavn, Værnes	Trondheim lufthavn, Værnes	Trondheim lufthavn, Værnes	Oslo lufthavn, Gardermoen	54,25
1635	Rennebu	Trondheim lufthavn, Værnes	Trondheim lufthavn, Værnes	Trondheim lufthavn, Værnes	Trondheim lufthavn, Værnes	Oslo lufthavn, Gardermoen	57,51
1636	Meldal	Trondheim lufthavn, Værnes	Trondheim lufthavn, Værnes	Trondheim lufthavn, Værnes	Trondheim lufthavn, Værnes		61,92
1638	Orkdal	Trondheim lufthavn, Værnes	Trondheim lufthavn, Værnes	Trondheim lufthavn, Værnes	Trondheim lufthavn, Værnes		68,13
1640	Røros	Røros lufthavn	Trondheim lufthavn, Værnes	Trondheim lufthavn, Værnes	Trondheim lufthavn, Værnes	Oslo lufthavn, Gardermoen	64,66
1644	Holtålen	Røros lufthavn	Trondheim lufthavn, Værnes	Trondheim lufthavn, Værnes	Trondheim lufthavn, Værnes	Oslo lufthavn, Gardermoen	63,33
1648	Midtre Gauldal	Trondheim lufthavn, Værnes	Trondheim lufthavn, Værnes	Trondheim lufthavn, Værnes	Trondheim lufthavn, Værnes		66,48
1653	Melhus	Trondheim lufthavn, Værnes	Trondheim lufthavn, Værnes	Trondheim lufthavn, Værnes	Trondheim lufthavn, Værnes		73,19
1657	Skaun	Trondheim lufthavn, Værnes	Trondheim lufthavn, Værnes	Trondheim lufthavn, Værnes	Trondheim lufthavn, Værnes		70,00
1662	Klæbu	Trondheim lufthavn, Værnes	Trondheim lufthavn, Værnes	Trondheim lufthavn, Værnes	Trondheim lufthavn, Værnes		73,21
1663	Malvik	Trondheim lufthavn, Værnes	Trondheim lufthavn, Værnes	Trondheim lufthavn, Værnes	Trondheim lufthavn, Værnes		81,50

1664	Selbu	Trondheim lufthavn, Værnes	Trondheim lufthavn, Værnes	Trondheim lufthavn, Værnes	Trondheim lufthavn, Værnes	75,58
1665	Tydal	Trondheim lufthavn, Værnes	Trondheim lufthavn, Værnes	Trondheim lufthavn, Værnes	Trondheim lufthavn, Værnes	66,27

### 3.3.16. Nord-Trøndelag

Tabell 25 – Menons luftfartsindeks for Nord-Trøndelag i 2013 med angivelse av de nærmeste lufthavnene for hver lufthavnkategori

Kommunene-nummer	Kommunenavn	Lokal lufthavn eller større	Regional lufthavn eller større	Nasjonale lufthavn eller større	Store lufthavn eller større	Nasjonal hovedflyplass	Menons luftfartsindeks
<b>17</b>	<b>Nord-Trøndelag</b>	<b>Namsos lufthavn Rørvik lufthavn, Ryum Trondheim lufthavn, Værnes</b>	<b>Trondheim lufthavn, Værnes</b>	<b>Trondheim lufthavn, Værnes</b>	<b>Trondheim lufthavn, Værnes</b>		<b>67,85</b>
1702	Steinkjer	Namsos lufthavn	Trondheim lufthavn, Værnes	Trondheim lufthavn, Værnes	Trondheim lufthavn, Værnes		65,90
1703	Namsos	Namsos lufthavn	Trondheim lufthavn, Værnes	Trondheim lufthavn, Værnes	Trondheim lufthavn, Værnes		62,59
1711	Meråker	Trondheim lufthavn, Værnes	Trondheim lufthavn, Værnes	Trondheim lufthavn, Værnes	Trondheim lufthavn, Værnes		72,79
1714	Stjørdal	Trondheim lufthavn, Værnes	Trondheim lufthavn, Værnes	Trondheim lufthavn, Værnes	Trondheim lufthavn, Værnes		82,69
1717	Frosta	Trondheim lufthavn, Værnes	Trondheim lufthavn, Værnes	Trondheim lufthavn, Værnes	Trondheim lufthavn, Værnes		74,71
1718	Leksvik	Trondheim lufthavn, Værnes	Trondheim lufthavn, Værnes	Trondheim lufthavn, Værnes	Trondheim lufthavn, Værnes		66,42
1719	Levanger	Trondheim lufthavn, Værnes	Trondheim lufthavn, Værnes	Trondheim lufthavn, Værnes	Trondheim lufthavn, Værnes		73,10
1721	Verdal	Trondheim lufthavn, Værnes	Trondheim lufthavn, Værnes	Trondheim lufthavn, Værnes	Trondheim lufthavn, Værnes		70,67
1724	Verran	Namsos lufthavn	Trondheim lufthavn, Værnes	Trondheim lufthavn, Værnes	Trondheim lufthavn, Værnes		63,12
1725	Namdalseid	Namsos lufthavn	Trondheim lufthavn, Værnes	Trondheim lufthavn, Værnes	Trondheim lufthavn, Værnes		64,41
1736	Snåsa	Namsos lufthavn	Trondheim lufthavn, Værnes	Trondheim lufthavn, Værnes	Trondheim lufthavn, Værnes		58,43
1738	Lierne	Namsos lufthavn	Trondheim lufthavn, Værnes	Trondheim lufthavn, Værnes	Trondheim lufthavn, Værnes		45,12
1739	Røyrvik	Namsos lufthavn	Trondheim lufthavn, Værnes	Trondheim lufthavn, Værnes	Trondheim lufthavn, Værnes		39,45
1740	Namsskogan	Namsos lufthavn	Trondheim lufthavn, Værnes	Trondheim lufthavn, Værnes	Trondheim lufthavn, Værnes		43,46
1742	Grong	Namsos lufthavn	Trondheim lufthavn, Værnes	Trondheim lufthavn, Værnes	Trondheim lufthavn, Værnes		58,43
1743	Høylandet	Namsos lufthavn	Trondheim lufthavn, Værnes	Trondheim lufthavn, Værnes	Trondheim lufthavn, Værnes		55,40
1744	Overhalla	Namsos lufthavn	Trondheim lufthavn, Værnes	Trondheim lufthavn, Værnes	Trondheim lufthavn, Værnes		57,65
1748	Fosnes	Namsos lufthavn	Trondheim lufthavn, Værnes	Trondheim lufthavn, Værnes	Trondheim lufthavn, Værnes		52,86
1749	Flatanger	Namsos lufthavn	Trondheim lufthavn, Værnes	Trondheim lufthavn, Værnes	Trondheim lufthavn, Værnes		58,23
1750	Vikna	Rørvik lufthavn, Ryum	Trondheim lufthavn, Værnes	Trondheim lufthavn, Værnes	Trondheim lufthavn, Værnes		50,38
1751	Nærøy	Rørvik lufthavn, Ryum	Trondheim lufthavn, Værnes	Trondheim lufthavn, Værnes	Trondheim lufthavn, Værnes		50,48
1755	Leka	Rørvik lufthavn, Ryum	Trondheim lufthavn, Værnes	Trondheim lufthavn, Værnes	Trondheim lufthavn, Værnes		38,15
1756	Inderøy	Trondheim lufthavn, Værnes	Trondheim lufthavn, Værnes	Trondheim lufthavn, Værnes	Trondheim lufthavn, Værnes		67,35

### 3.3.17. Nordland

Tabell 26 – Menons luftfartsindeks for Nordland i 2013 med angivelse av de nærmeste lufthavnene for hver lufthavnkategori

Kommunene-nummer	Kommunenavn	Lokal lufthavn eller større	Regional lufthavn eller større	Nasjonale lufthavn eller større	Store lufthavn eller større	Nasjonal hovedflyplass	Menons luftfartsindeks
18	Nordland	Andøya lufthavn, Andenes Bodø lufthavn Brønnøysund lufthavn, Brønnøy Harstad/Narvik lufthavn, Evenes Leknes lufthavn Mo i Rana lufthavn, Røssvoll Møsjøen lufthavn, Kjærstad Narvik lufthavn, Framnes Rørвик lufthavn, Ryum Sandnessjøen lufthavn, Stokka Stokmarknes lufthavn, Skagen Svolvær lufthavn, Helle Værøy helikopterplass	Bodø lufthavn Harstad/Narvik lufthavn, Evenes Trondheim lufthavn, Værnes	Bodø lufthavn Trondheim lufthavn, Værnes Tromsø lufthavn, Langenes	Trondheim lufthavn, Værnes		49,90
1804	Bodø	Bodø lufthavn	Bodø lufthavn	Bodø lufthavn			66,32
1805	Narvik	Narvik lufthavn, Framnes	Harstad/Narvik lufthavn, Evenes	Tromsø lufthavn, Langenes			52,74
1811	Bindal	Rørвик lufthavn, Ryum	Trondheim lufthavn, Værnes	Trondheim lufthavn, Værnes	Trondheim lufthavn, Værnes		43,11
1812	Sømna	Brønnøysund lufthavn, Brønnøy	Trondheim lufthavn, Værnes	Trondheim lufthavn, Værnes	Trondheim lufthavn, Værnes		40,99
1813	Brønnøy	Brønnøysund lufthavn, Brønnøy	Trondheim lufthavn, Værnes	Trondheim lufthavn, Værnes	Trondheim lufthavn, Værnes		39,43
1815	Vega	Brønnøysund lufthavn, Brønnøy	Trondheim lufthavn, Værnes	Trondheim lufthavn, Værnes	Trondheim lufthavn, Værnes		30,00
1816	Vevelstad	Brønnøysund lufthavn, Brønnøy	Trondheim lufthavn, Værnes	Trondheim lufthavn, Værnes	Trondheim lufthavn, Værnes		31,66

1818	Herøy	Sandnessjøen lufthavn, Stokka	Bodø lufthavn	Bodø lufthavn		35,36
1820	Alstahaug	Sandnessjøen lufthavn, Stokka	Bodø lufthavn	Bodø lufthavn		36,62
1822	Leirfjord	Sandnessjøen lufthavn, Stokka	Bodø lufthavn	Bodø lufthavn		36,83
1824	Vefsn	Mosjøen lufthavn, Kjærstad	Bodø lufthavn	Bodø lufthavn	Trondheim lufthavn, Værnes	40,61
1825	Grane	Mosjøen lufthavn, Kjærstad	Trondheim lufthavn, Værnes		Trondheim lufthavn, Værnes	40,18
1826	Hattfjelldal	Mosjøen lufthavn, Kjærstad	Bodø lufthavn	Trondheim lufthavn, Værnes	Trondheim lufthavn, Værnes	32,63
1827	Dønna	Sandnessjøen lufthavn, Stokka	Bodø lufthavn	Bodø lufthavn		32,41
1828	Nesna	Stokka		Bodø lufthavn		36,39
1832	Hemnes	Sandnessjøen lufthavn, Stokka	Bodø lufthavn	Bodø lufthavn		39,13
1833	Rana	Mo i Rana lufthavn, Røssvoll	Bodø lufthavn	Bodø lufthavn		45,60
1834	Lurøy	Mo i Rana lufthavn, Røssvoll	Bodø lufthavn	Bodø lufthavn		32,91
1835	Træna	Mo i Rana lufthavn, Røssvoll	Bodø lufthavn	Bodø lufthavn		22,49
1836	Rødøy	Mo i Rana lufthavn, Røssvoll	Bodø lufthavn	Bodø lufthavn		38,89
1837	Meløy	Mo i Rana lufthavn, Røssvoll	Bodø lufthavn	Bodø lufthavn		46,57
1838	Gildeskål	Bodø lufthavn	Bodø lufthavn	Bodø lufthavn		51,05
1839	Beiarn	Bodø lufthavn	Bodø lufthavn	Bodø lufthavn		48,65
1840	Saltdal	Bodø lufthavn	Bodø lufthavn	Bodø lufthavn		51,37
1841	Fauske	Bodø lufthavn	Bodø lufthavn	Bodø lufthavn		56,20
1845	Sørfold	Bodø lufthavn	Bodø lufthavn	Bodø lufthavn		53,68
1848	Steigen	Bodø lufthavn	Bodø lufthavn	Bodø lufthavn		31,73
1849	Hamarøy	Svolvær lufthavn, Helle	Harstad/Narvik lufthavn, Evenes	Bodø lufthavn		43,18
1850	Tysfjord	Svolvær lufthavn, Helle	Harstad/Narvik lufthavn, Evenes	Bodø lufthavn		42,88
1851	Lødingen	Narvik lufthavn, Framnes	Harstad/Narvik lufthavn, Evenes	Bodø lufthavn		46,71
1852	Tjeldsund	Harstad/Narvik lufthavn, Evenes	Harstad/Narvik lufthavn, Evenes	Bodø lufthavn		51,07
1853	Evenes	Harstad/Narvik lufthavn, Evenes	Harstad/Narvik lufthavn, Evenes	Tromsø lufthavn, Langenes		55,03
1854	Ballangen	Evenes	Harstad/Narvik lufthavn, Evenes	Tromsø lufthavn, Langenes		47,11
1856	Røst	Evenes	Harstad/Narvik lufthavn, Evenes	Bodø lufthavn		52,52

1857	Værøy	Narvik lufthavn, Framnes Røst lufthavn Værøy helikopterplass	Evenes Bodø lufthavn Bodø lufthavn	Bodø lufthavn Bodø lufthavn	54,43 49,24
1859	Flakstad	Leknes lufthavn	Bodø lufthavn	Bodø lufthavn	57,56
1860	Vestvågøy	Leknes lufthavn	Bodø lufthavn	Bodø lufthavn	47,98
1865	Vågan	Svolvær lufthavn, Helle	Harstad/Narvik lufthavn,	Bodø lufthavn	46,43
1866	Hadsel	Stokmarknes lufthavn, Skagen	Evenes Harstad/Narvik lufthavn,	Bodø lufthavn	36,70
1867	Bø	Stokmarknes lufthavn, Skagen	Evenes Harstad/Narvik lufthavn,	Bodø lufthavn	40,77
1868	Øksnes	Stokmarknes lufthavn, Skagen	Evenes Harstad/Narvik lufthavn,	Bodø lufthavn	47,00
1870	Sortland	Stokmarknes lufthavn, Skagen	Evenes Harstad/Narvik lufthavn,	Bodø lufthavn	41,27
1871	Andøy	Andøya lufthavn, Andenes	Evenes Harstad/Narvik lufthavn,	Bodø lufthavn	49,25
1874	Moskenes	Leknes lufthavn	Evenes Bodø lufthavn	Bodø lufthavn	

### 3.3.18. Troms

Tabell 27 – Menons luftfartsindeks for Troms i 2013 med angivelse av de nærmeste lufthavnene for hver lufthavnkategori

Kommunene-nummer	Kommunenavn	Lokal lufthavn eller større	Regional lufthavn eller større	Nasjonale lufthavn eller større	Store lufthavn eller større	Nasjonal hovedflyplass	Menons luftfartsindeks
19	Troms	Bardufoss lufthavn, Målselv Harstad/Narvik lufthavn, Evenes Narvik lufthavn, Framnes Sørkjosen lufthavn Tromsø lufthavn, Langenes					58,61
1902	Tromsø	Tromsø lufthavn, Langenes	Tromsø lufthavn, Langenes	Tromsø lufthavn, Langenes			65,65
1903	Harstad	Harstad/Narvik lufthavn, Evenes	Harstad/Narvik lufthavn, Evenes	Tromsø lufthavn, Langenes Tromsø lufthavn, Langenes			49,58
1911	Kvæfjord	Harstad/Narvik lufthavn, Evenes	Harstad/Narvik lufthavn, Evenes	Tromsø lufthavn, Langenes			47,25
1913	Skånland	Harstad/Narvik lufthavn, Evenes	Harstad/Narvik lufthavn, Evenes	Tromsø lufthavn, Langenes			53,29
1917	Ibestad	Harstad/Narvik lufthavn, Evenes	Harstad/Narvik lufthavn, Evenes	Tromsø lufthavn, Langenes			46,32
1919	Gratangen	Narvik lufthavn, Framnes	Harstad/Narvik lufthavn, Evenes	Tromsø lufthavn, Langenes			49,87
1920	Lavangen	Bardufoss lufthavn, Målselv	Bardufoss lufthavn, Målselv	Tromsø lufthavn, Langenes			49,43
1922	Bardu	Bardufoss lufthavn, Målselv	Bardufoss lufthavn, Målselv	Tromsø lufthavn, Langenes			56,25
1923	Salangen	Bardufoss lufthavn, Målselv	Bardufoss lufthavn, Målselv	Tromsø lufthavn, Langenes			51,52
1924	Målselv	Bardufoss lufthavn, Målselv	Bardufoss lufthavn, Målselv	Tromsø lufthavn, Langenes			59,56
1925	Sørreisa	Bardufoss lufthavn, Målselv	Bardufoss lufthavn, Målselv	Tromsø lufthavn, Langenes			56,86
1926	Dyrøy	Bardufoss lufthavn, Målselv	Bardufoss lufthavn, Målselv	Tromsø lufthavn, Langenes			50,51
1927	Tranøy	Bardufoss lufthavn, Målselv	Bardufoss lufthavn, Målselv	Tromsø lufthavn, Langenes			52,89
1928	Torsken	Bardufoss lufthavn, Målselv	Bardufoss lufthavn, Målselv	Tromsø lufthavn, Langenes			45,62
1929	Berg	Bardufoss lufthavn, Målselv	Bardufoss lufthavn, Målselv	Tromsø lufthavn, Langenes			49,04
1931	Lenvik	Bardufoss lufthavn, Målselv	Bardufoss lufthavn, Målselv	Tromsø lufthavn, Langenes			55,70
1933	Balsfjord	Bardufoss lufthavn, Målselv	Bardufoss lufthavn, Målselv	Tromsø lufthavn, Langenes			56,68
1936	Karlsøy	Tromsø lufthavn, Langenes	Tromsø lufthavn, Langenes	Tromsø lufthavn, Langenes			52,90



1938	Lyngen	Sørkjosen lufthavn	Tromsø lufthavn, Langenes	Tromsø lufthavn, Langenes	54,00
1939	Storfjord	Bardufoss lufthavn, Målselv	Bardufoss lufthavn, Målselv	Tromsø lufthavn, Langenes	52,00
1940	Kåfjord	Sørkjosen lufthavn	Tromsø lufthavn, Langenes	Tromsø lufthavn, Langenes	56,83
1941	Skjervøy	Sørkjosen lufthavn	Tromsø lufthavn, Langenes	Tromsø lufthavn, Langenes	48,11
1942	Nordreisa	Sørkjosen lufthavn	Tromsø lufthavn, Langenes	Tromsø lufthavn, Langenes	56,21
1943	Kvænangen	Sørkjosen lufthavn	Alta lufthavn		48,47

### 3.3.19. Finnmark

Tabell 28 – Menons luftfartsindeks for Finnmark i 2013 med angivelse av de nærmeste lufthavnene for hver lufthavnkategori

Kommunene-nummer	Kommunenavn	Lokal lufthavn eller større	Regional lufthavn eller større	Nasjonale lufthavn eller større	Store lufthavn eller større	Nasjonal hovedflyplass	Menons luftfartsindeks
20	Finnmark	Alta lufthavn Berlevåg lufthavn Båtsfjord lufthavn Hammerfest lufthavn Hasvik lufthavn Honningsvåg lufthavn, Valan Kirkenes lufthavn, Høybuktkmoen Lakselv lufthavn, Banak Mehamn lufthavn Vardø lufthavn, Svartnes Vadsø lufthavn	Alta lufthavn Kirkenes lufthavn, Høybuktkmoen Lakselv lufthavn, Banak	Tromsø lufthavn, Langenes			45,66
2002	Vardø	Vardø lufthavn, Svartnes	Kirkenes lufthavn, Høybuktkmoen	Tromsø lufthavn, Langenes			42,88
2003	Vadsø	Vadsø lufthavn	Kirkenes lufthavn, Høybuktkmoen	Tromsø lufthavn, Langenes			45,95
2004	Hammerfest	Hammerfest lufthavn	Alta lufthavn	Tromsø lufthavn, Langenes			43,97
2011	Kautokeino	Alta lufthavn	Alta lufthavn	Tromsø lufthavn, Langenes			33,08
2012	Alta	Alta lufthavn	Alta lufthavn	Tromsø lufthavn, Langenes			52,50
2014	Loppa	Hasvik lufthavn	Alta lufthavn	Tromsø lufthavn, Langenes			45,47
2015	Hasvik	Hasvik lufthavn	Alta lufthavn	Tromsø lufthavn, Langenes			42,95

2017	Kvalsund	Hammerfest lufthavn	Alta lufthavn	Tromsø lufthavn, Langenes	42,70
2018	Måsøy	Honningsvåg lufthavn, Valan	Lakselv lufthavn, Banak	Tromsø lufthavn, Langenes	36,50
2019	Nordkapp	Honningsvåg lufthavn, Valan	Lakselv lufthavn, Banak	Tromsø lufthavn, Langenes	42,71
2020	Porsanger	Lakselv lufthavn, Banak	Lakselv lufthavn, Banak	Tromsø lufthavn, Langenes	49,65
2021	Karasjok	Lakselv lufthavn, Banak	Lakselv lufthavn, Banak	Tromsø lufthavn, Langenes	40,56
2022	Lebesby	Mehamn lufthavn	Lakselv lufthavn, Banak	Tromsø lufthavn, Langenes	37,15
2023	Garnvik	Mehamn lufthavn	Lakselv lufthavn, Banak	Tromsø lufthavn, Langenes	38,03
2024	Berlevåg	Berlevåg lufthavn	Lakselv lufthavn, Banak	Tromsø lufthavn, Langenes	40,18
2025	Tana	Kirkenes lufthavn, Høybuktkmoen	Kirkenes lufthavn, Høybuktkmoen	Tromsø lufthavn, Langenes	33,43
2027	Nesseby	Vadsø lufthavn	Kirkenes lufthavn, Høybuktkmoen	Tromsø lufthavn, Langenes	41,26
2028	Båtsfjord	Båtsfjord lufthavn	Kirkenes lufthavn, Høybuktkmoen	Tromsø lufthavn, Langenes	39,66
2030	Sør-Varanger	Kirkenes lufthavn, Høybuktkmoen	Kirkenes lufthavn, Høybuktkmoen	Tromsø lufthavn, Langenes	48,35

### 3.3.20. Svalbard

Tabell 29 – Menons luftfartsindeks for Svalbard i 2013 med angivelse av de nærmeste lufthavnene for hver lufthavnkategori

Kommunene-nummer	Kommunenavn	Lokal lufthavn eller større	Regional lufthavn eller større	Nasjonale lufthavn eller større	Store lufthavn eller større	Nasjonal hovedflyplass	Menons luftfartsindeks
20	Svalbard	Svalbard lufthavn, Longyear	Svalbard lufthavn, Longyearbyen				48,95
2111	Longyearbyen	Svalbard lufthavn, Longyear	Svalbard lufthavn, Longyearbyen				49,48
2112	Ny-Ålesund	Svalbard lufthavn, Longyear	Svalbard lufthavn, Longyearbyen				23,25

## 4. Menons poengscore for lufthavners nedslagsfelt

I dette kapitlet har vi listet opp Menons poengscore for lufthavner for enkeltlufthavner, lufthavnkategorier, sivile operatører og hele landet. Poengscoren er et uttrykk for lufthavnenes nedslagsfelt i form av befolkningsgrunnlag og lufthavnstørrelse. Vi har også angitt kommune, fylke, betjeningsformål og hvilken funksjon ulike lufthavnkategorier scorer poeng for.

### 4.1. Menons poengscore for lufthavner fordelt på lufthavnkategorier

#### 4.1.1. Alle lufthavner

Tabell 30 – Menons poengscore for lufthavners nedslagsfelt fordelt på lufthavnkategorier og lufthavnfunksjoner

Lufthavnkategori	Lokal lufthavn-poeng	Regional lufthavn-poeng	Nasjonal lufthavn-poeng	Stor lufthavn-poeng	Hoved-lufthavn-poeng	Gjennomsnittspoeng	Menons luftfartspoeng
<b>Alle kategorier</b>	<b>29 714</b>	<b>14 131</b>	<b>13 554</b>	<b>11 178</b>	<b>6 458</b>	<b>1 443</b>	<b>75 035</b>
Lokale lufthavner	5 012					152	5 012
Regionale lufthavner	2 181	1 421				400	3 601
Nasjonale lufthavner	7 907	4 779	5 224			2 985	17 909
Store lufthavner	6 802	3 816	4 214	4 855		6 562	19 686
Nasjonal hovedflyplass	7 813	4 116	4 116	6 323	6 458	28 826	28 826

### 4.2. Menons luftfartsindeks for lufthavner fordelt på sivile operatører

#### 4.2.1. Avinors lufthavner

Tabell 31 – Menons poengscore for lufthavners nedslagsfelt fordelt på sivile operatører

Sivil operatør	Lokal lufthavn-poeng	Regional lufthavn-poeng	Nasjonal lufthavn-poeng	Stor lufthavn-poeng	Hoved-lufthavn-poeng	Gjennomsnittspoeng	Menons luftfartspoeng
<b>Avinor</b>	<b>23 289</b>	<b>11 249</b>	<b>10 671</b>	<b>11 178</b>	<b>6 458</b>	<b>1 366</b>	<b>62 845</b>
Lokale lufthavner	3 424					118	3 424
Regionale lufthavner	2 181	1 421				400	3 601
Nasjonale lufthavner	3 069	1 896	2 342			1 827	7 307
Store lufthavner	6 802	3 816	4 214	4 855		6 562	19 686
Nasjonal hovedflyplass	7 813	4 116	4 116	6 323	6 458	28 826	28 826

## 4.2.2. Ikke-Avinor-lufthavner

Tabell 32 – Menons poengscore for lufthavner fordelt på sivile operatører

Sivil operatør	Lokal lufthavn-poeng	Regional lufthavn-poeng	Nasjonal lufthavn-poeng	Stor lufthavn-poeng	Hoved-lufthavn-poeng	Gjennomsnittspoeng	Menons luftfartspoeng
<b>Ikke-Avinor</b>	<b>6 425</b>	<b>2 882</b>	<b>2 882</b>			<b>2 032</b>	<b>12 190</b>
Lokale lufthavner	1 587					397	1 587
Nasjonale lufthavner	4 838	2 882	2 882			3 534	10 603

## 4.3. Menons poengscore for alle lufthavner

### 4.3.1. Nasjonal hovedlufthavn

Tabell 33 – Menons poengscore for Norges nasjonale hovedlufthavns nedslagsfelt

Lufthavn	Kommune	Fylke	Sivil operatør	Betjening	Menons luftfartspoeng
<b>Nasjonal hovedlufthavn</b>					<b>28 826</b>
Oslo lufthavn, Gardermoen	Ullensaker	Akershus	Avinor	Militær og sivil	28 826

### 4.3.2. Stor lufthavner

Tabell 34 – Menons poengscore for Norges store lufthavner nedslagsfelt

Lufthavn	Kommune	Fylke	Sivil operatør	Betjening	Menons luftfartsindeks
<b>Store lufthavner</b>					<b>19 686</b>
Bergen lufthavn, Flesland	Sola	Rogaland	Avinor	Sivil	7 336
Stavanger lufthavn, Sola	Bergen	Hordaland	Avinor	Militær og sivil	6 274
Trondheim lufthavn, Værnes	Stjørdal	Nord-Trøndelag	Avinor	Sivil	6 077

### 4.3.3. Nasjonale lufthavner

Tabell 35 – Menons poengscore for Norges nasjonale lufthavner nedslagsfelt

Lufthavn	Kommune	Fylke	Sivil operatør	Betjening	Menons luftfartspoeng
<b>Nasjonale lufthavner</b>					<b>17 909</b>
Bodø Lufthavn	Bodø	Nordland	Avinor	Militær og sivil	1 133
Kristiansand lufthavn, Kjevik	Kristiansand	Vest-Agder	Avinor	Sivil	3 256
Moss lufthavn, Rygge	Rygge	Østfold	Ikke-Avinor	Militær og sivil	5 363
Sandefjord lufthavn, Torp	Sandefjord	Vestfold	Ikke-Avinor	Sivil	5 240
Tromsø lufthavn, Langenes	Tromsø	Troms	Avinor	Sivil	1 186
Ålesund lufthavn, Vigra	Giske	Møre og Romsdal	Avinor	Sivil	1 732

#### 4.3.4. Regionale lufthavner

Tabell 36 – Menons poengscore for Norges regionale lufthavner nedslagsfelt

Lufthavn	Kommune	Fylke	Sivil operatør	Betjening	Menons luftfartspoeng
<b>Regionale lufthavner</b>					<b>3 601</b>
Alta lufthavn	Alta	Finnmark	Avinor	Sivil	241
Bardufoss lufthavn, Målselv	Målselv	Troms	Avinor	Militær og sivil	353
Harstad/Narvik Lufthavn, Evenes	Evenes	Troms	Avinor	Sivil	471
Haugesund lufthavn, Karmøy	Karmøy	Rogaland	Avinor	Sivil	1 144
Kirkenes lufthavn, Høybuktkmoen	Sør-Varanger	Finnmark	Avinor	Sivil	138
Kristiansund lufthavn, Kvernberget	Kristiansund	Møre og Romsdal	Avinor	Sivil	523
Lakselv lufthavn, Banak	Porsanger	Finnmark	Avinor	Militær og sivil	75
Molde lufthavn, Årø	Molde	Møre og Romsdal	Avinor	Sivil	639
Svalbard Lufthavn, Longyearbyen	Longyearbyen	Svalbard	Avinor	Sivil	17

### 4.3.5. Lokale lufthavner

Tabell 37 – Menons poengscore for Norges lokale lufthavner nedslagsfelt

Lufthavn	Kommune	Fylke	Sivil operatør	Betjening	Menons luftfartspoeng
<b>Lokale lufthavner</b>					<b>5 012</b>
Andøya lufthavn, Andenes	Andøy	Nordland	Avinor	Militær og sivil	33
Berlevåg lufthavn	Berlevåg	Finnmark	Avinor	Sivil	7
Brønnøysund lufthavn, Brønnøy	Brønnøy	Nordland	Avinor	Sivil	73
Båtsfjord lufthavn	Båtsfjord	Finnmark	Avinor	Sivil	14
Fargernes lufthavn, Leirin	Nord-Aurdal	Oppland	Avinor	Sivil	596
Florø lufthavn	Flora	Sogn og Fjordane	Avinor	Sivil	98
Førde lufthavn, Bringeland	Førde	Sogn og Fjordane	Avinor	Sivil	210
Hammerfest lufthavn	Hammerfest	Finnmark	Avinor	Sivil	71
Hasvik lufthavn	Hasvik	Finnmark	Avinor	Sivil	13
Honningsvåg lufthavn, Valan	Nordkapp	Nordland	Avinor	Sivil	27
Leknes lufthavn	Vestvågøy	Finnmark	Avinor	Sivil	86
Mehamn lufthavn	Gamvik	Nordland	Avinor	Sivil	13
Mo i Rana lufthavn, Røssvoll	Rana	Nordland	Avinor	Sivil	207
Mosjøen lufthavn, Kjærstad	Vefsn	Nord-Trøndelag	Avinor	Sivil	102
Namsos lufthavn	Namsos	Nordland	Avinor	Sivil	309
Narvik lufthavn, Framnes	Narvik	Sør-Trøndelag	Avinor	Sivil	153
Notodden flyplass	Notodden	Telemark	Ikke-Avinor	Sivil	258
Røros lufthavn	Røros	Nordland	Avinor	Sivil	149
Rørvik lufthavn, Ryum	Vikna	Sogn og Fjordane	Avinor	Sivil	70
Røst lufthavn	Røst	Nordland	Avinor	Sivil	4
Sandane lufthavn, Anda	Gloppen	Sogn og Fjordane	Avinor	Sivil	165
Sandnessjøen lufthavn, Stokka	Alstahaug	Nordland	Avinor	Sivil	90
Skien lufthavn, Geiteryggen	Skien	Telemark	Ikke-Avinor	Sivil	875
Sogndal lufthavn, Haukåsen	Sogndal	Sogn og Fjordane	Avinor	Sivil	266
Stokmarknes lufthavn, Skagen	Hadsel	Nordland	Avinor	Sivil	153
Stord lufthavn	Stord	Hordaland	Ikke-Avinor	Sivil	289
Svolvær lufthavn, Helle	Vågan	Nordland	Avinor	Sivil	76
Sørkjosen lufthavn	Nordreisa	Troms	Avinor	Sivil	84
Vadsø lufthavn	Vadsø	Finnmark	Avinor	Sivil	45
Vardø lufthavn, Svartnes	Vardø	Finnmark	Avinor	Sivil	14
Værøy helikopterplass	Værøy	Nordland	Avinor	Sivil	5
Ørland hovedflystasjon	Ørland	Sør-Trøndelag	Ikke-Avinor	Militær og sivil	165
Ørsta/Volda lufthavn, Hovden	Ørsta	Møre og Romsdal	Avinor	Sivil	292